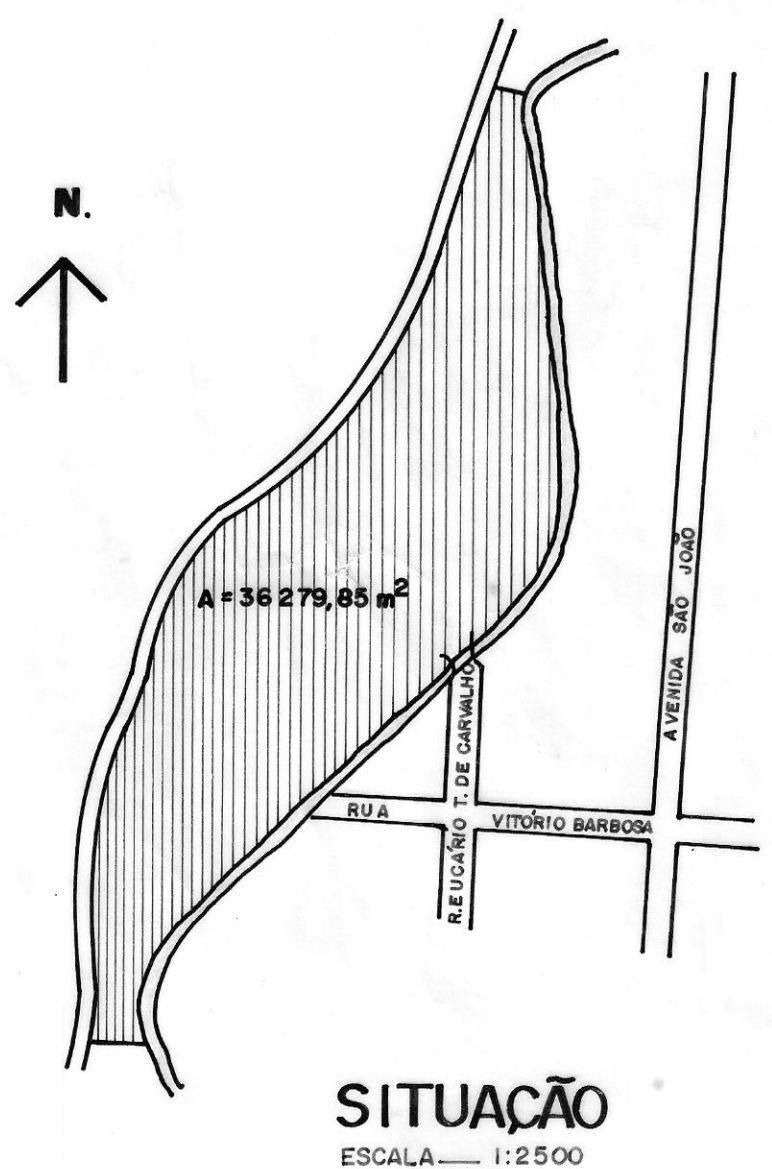


IMPLANTAÇÃO GERAL
ESCALA 1:1000

ESTATÍSTICA	
ÁREA TOTAL	36 279,85 m ²
ÁREA DE ARRUAMENTO	14 587,48 m ²
ÁREA DE PRESERVAÇÃO	2 602,00 m ²
ÁREA CEDIDA À P.M.C.	2 680,87 m ²
Nº DE LOTES	38 LOTES
ÁREA DOS LOTES	16 409,50 m ²



SITUAÇÃO
ESCALA 1:2500

PREFEITURA MUNICIPAL DE CONTENDA

PROPRIETÁRIOS

IVAN BAUMEL PIEL _____

MAYRA NARA DE CARVALHO PIEL _____

CERES MARILENE DE CARVALHO _____

RESPONSÁVEL TÉCNICO
MARTIN KASIRSKI
ENGº CIVIL CREA 3130 D/PR

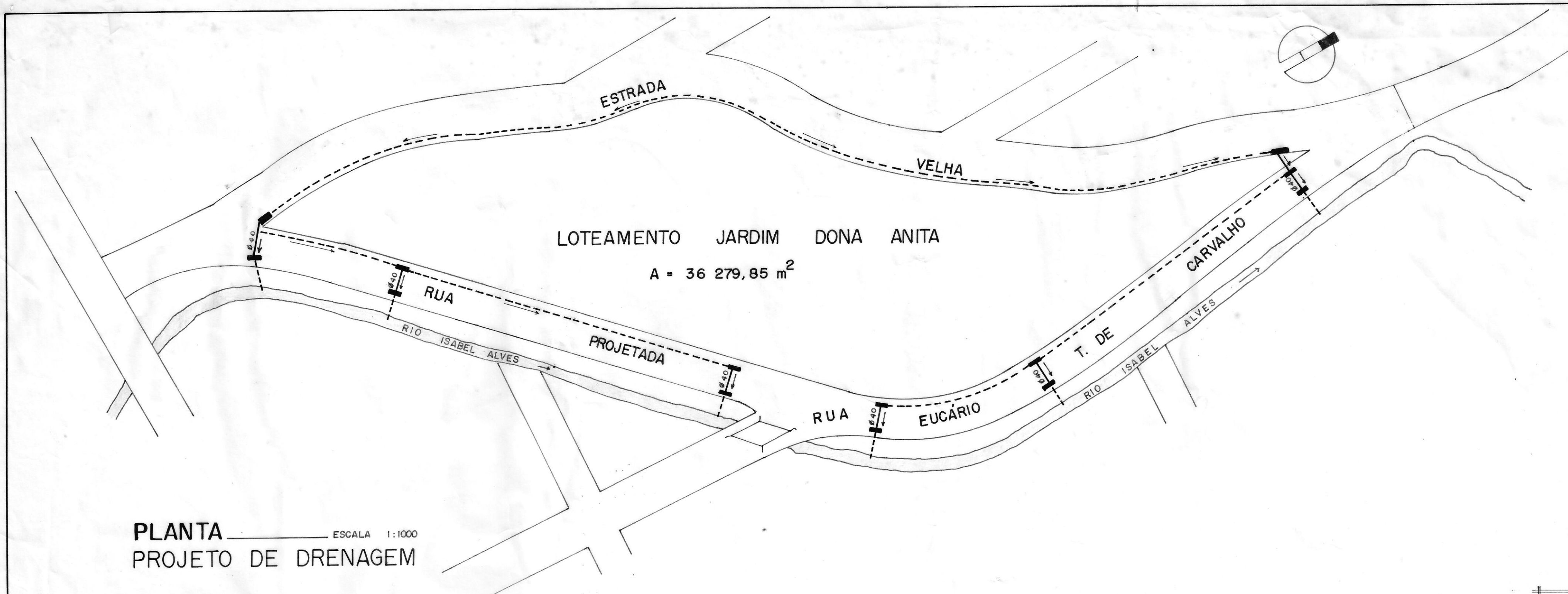
LOTEAMENTO
LOTEAMENTO JARDIM DONA ANITA
CONTENDA PARANÁ

TÍTULO
LOTEAMENTO DE ÁREA URBANA

PRANCHA
01-02

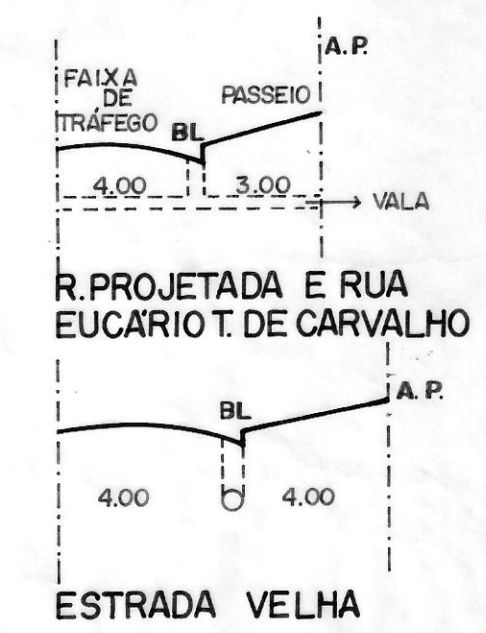
REFERÊNCIA

IMPLANTAÇÃO GERAL	SITUAÇÃO GERAL	LEVANT. PLANIALTIMÉTRICO
ÁREA	ESCALA	DATA
36.279,85m ²	1:1000	NOV./88
PROJETO		ARQUITETA E URBANISTA
CARLA N. OLDENBURG		



PLANTA ESCALA 1:1000
PROJETO DE DRENAGEM

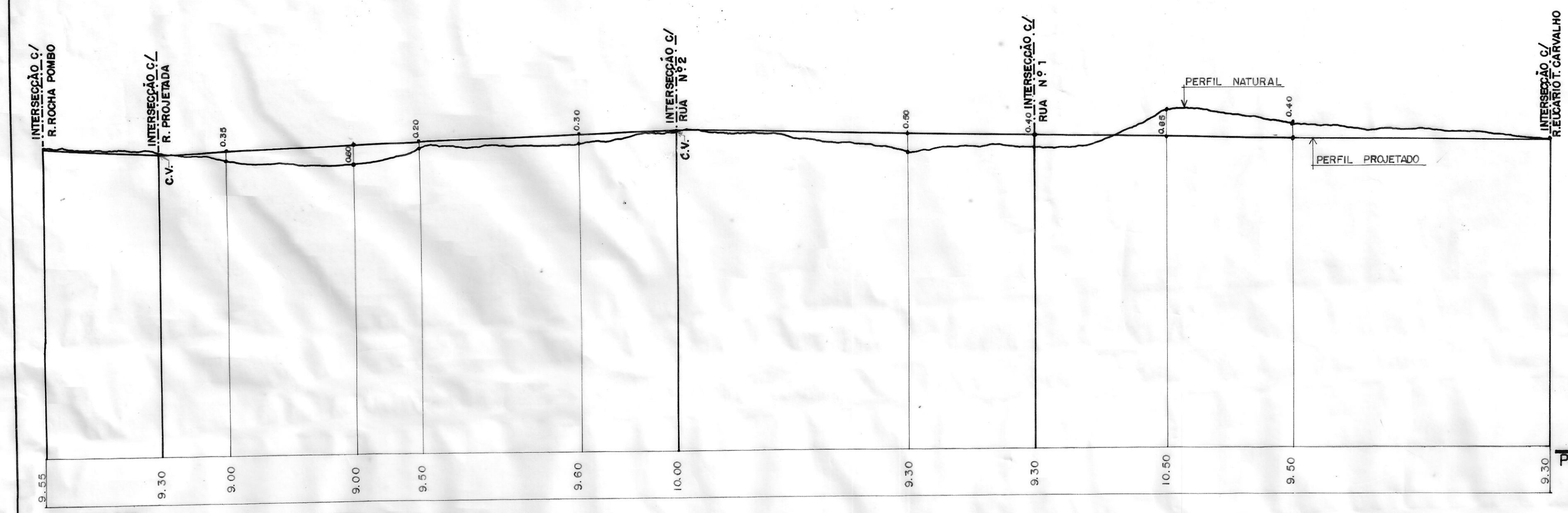
POSIÇÃO DAS GALERIAS
SEM ESCALA



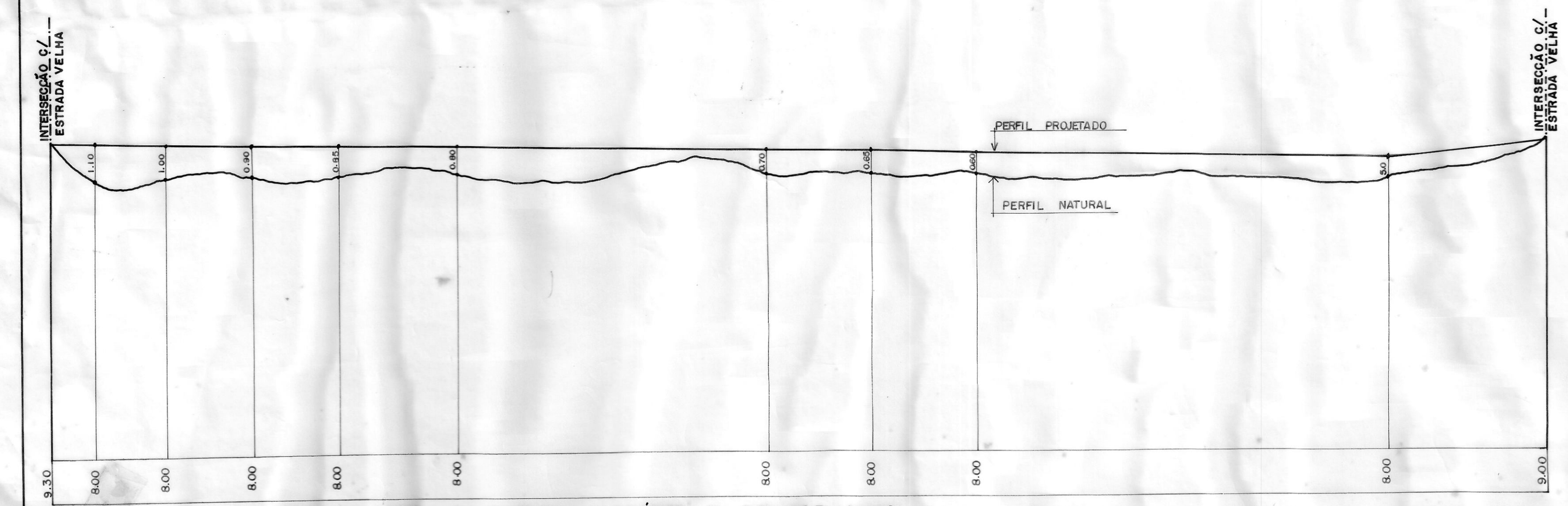
NOTA - ESQUEMA VÁLIDO P/UMA FUTURA PAVIMENTAÇÃO

CONVENÇÕES

- POÇO DE VISITA
 - BOCA DE LOBO
 - TUBULAÇÃO
 - - - VALA
 - ∅ DIÂMETRO DO TUBO
 - SENTIDO DE ESGOTO
- DSB 476 DE 1988 SOBSCRIT-
CIA DA BR-476



DATUM 870 ESC. V = 1:100 H = 1:1000
PERFIL DA ESTRADA VELHA



DATUM 870 ESC. V = 1:100 H = 1:1000
PERFIL RUA PROJETADA E RUA EUCÁRIO T. DE CARVALHO

PREFEITURA MUNICIPAL DE CONTENDA

PROPRIETARIOS

IVAN BAUMEL PIEL _____
MAYRA NARA DE CARVALHO PIEL _____
CERES MARILENE DE CARVALHO _____

RESPONSÁVEL TÉCNICO

MARTIN KASIRSKI
ENG. CIVIL CREA 3130 D/PR

LOTEAMENTO JARDIM DONA ANITA
CONTENDA PARANÁ

TÍTULO PRANCHA
LOTEAMENTO DE ÁREA URBANA 02 - 02

REFERÊNCIA

PROJETO DE DRENAGEM E PERFIS DAS RUAS	ÁREA	ESCALA	DATA	PROJETO
	36 279,85 m ²	V = 1:100 H = 1:1000	NOV/88	ARQUITETA E URBANISTA CARLA N. OLDENBURG