Plano de Contingência Municipal de Proteção e Defesa Civil

Município de **Contenda - PR**

O presente Plano de Contingência Municipal estabelece diretrizes para ações de resposta a desastres envolvendo **Deslizamentos, Alagamentos, Inundações, Enxurradas, Granizos, Vendavais e Tempestades**.

Versão 41, atualizado em 24/11/2026

Plano de Contingência Municipal de Proteção e Defesa Civil
Município de Contenda - PR

Sumário

1. Introdução..... 3
1.1. Documento de Aprovação..... 3
1.2. Página de Assinaturas..... 4
1.3. Instruções para o uso do plano..... 5
1.4. Instruções para a manutenção do plano..... 6
2. Finalidade..... 6
2.1. Pressupostos do Planejamento..... 6
3. Caracterização do Cenário..... 7
3.1. Áreas de Alagamento..... 8
3.2. Áreas de Deslizamento..... 17
3.3. Áreas de Inundação..... 27
4. Cadastro de Abrigos..... 54
4.1. Quando ativar o abrigo..... 54
5. Cadastro de Recursos..... 59
6. Ativação do Plano..... 63
6.1. Autoridade de Ativação..... 63
6.2. Critérios para Ativação..... 63
6.3. Procedimentos para Ativação..... 64
7. Desmobilização do Plano..... 65
7.1. Critérios para a desmobilização..... 65
7.2. Autoridade para desmobilização..... 65
7.3. Procedimentos para desmobilização..... 65
8. Ações Operacionais..... 66
8.1. Monitoramento..... 66
8.2. Prioridades na gestão da ocorrência..... 67
9. Ações de Resposta..... 68
10. Instalação do sistema de comando de incidentes..... 69
10.1. Organograma do SCI..... 71
11. Atribuições Gerais..... 72

1. INTRODUÇÃO

1.1. Documento de Aprovação

O plano de Contingencia de Proteção e Defesa Civil - PLANCON para **deslizamentos, alagamentos, inundações, granizo, vendavais e tempestades** no município de **Contenda - PR** estabelece os procedimentos a serem adotados pelos órgãos envolvidos direta ou indiretamente na resposta a emergências e desastres relacionados a estes eventos naturais.

O presente Plano foi elaborado e aprovado pelos órgãos e instituições integrantes do Sistema Municipal de Defesa Civil de **Contenda - PR** identificados na página de assinaturas, os quais assumem o compromisso de atuar de acordo com a competência que lhes é conferida, bem como realizar as ações para a criação e manutenção das condições necessárias ao desempenho das atividades e responsabilidades previstas neste Plano.

1.2. Página de Assinaturas

Nome	Instituição	Assinatura
ANGELA MAYER DE SOUZA DIGNER	SECRETÁRIA DE PROMOÇÃO E ASSISTÊNCIA SOCIAL	
ANTONIO ADAMIR DIGNER	PREFEITO DE CONTENDA	
ARY ALBETI NETO	SECRETÁRIO DE INDÚSTRIA, AGRICULTURA E MEIO AMBIENTE	
ARY ALBETI NETO	SECRETÁRIO DE OBRAS, VIAÇÃO E SERVIÇOS URBANOS	
EVERSON MOREIRA SANTOS	DIRETOR DEFESA CIVIL	
JAIME KFIATKOSKI	SECRETÁRIO DE ADMINISTRAÇÃO	
JULIANO JEAN SILVA	SECRETÁRIO DE SAÚDE	
MARCIA MARIA CIONEK DE CARVALHO	SECRETÁRIA DE FINANÇAS	
MARCIEL ROBERTO SANDOVAL	CHEFE DE GABINETE	
PEDRO LUCAS MELLA MARQUES	SECRETÁRIO DE GOVERNO	
SILVANA CAVALIM DE SOUZA	SECRETÁRIO DE EDUCAÇÃO, CULTURA, ESPORTE E TURISMO	

1.3. Instruções para uso do plano

O presente plano foi metodologicamente planejado para o uso prático facilitando a coleta e a busca de informações dentro do município, focando o atendimento a desastre. Para um uso mais operacional é interessante que o usuário deste plano faça a sua impressão colorida, pois cada uma das áreas abaixo é destacada com uma cor diferenciada no canto de cada página para um manuseio mais prático:

- **Caracterização do Cenário (AZUL):** Resultante da coleta de informações de áreas com recorrência de desastres ou locais com alta suscetibilidade a ocorrências, sendo pontuadas e caracterizadas de acordo com a sua infraestrutura, ocupação e população. Estas localidades cadastradas denominamos de "áreas de atenção";

- **Cadastro de Abrigos (AMARELO):** Através deste formulário busca-se não apenas somente identificar o local físico com a possibilidade para o abrigamento de pessoas vítimas de desastres, mas construir uma lógica na concepção que é a formação de um abrigo, identificando as funções básicas para um funcionamento harmonioso, bem como elencar os atores deste contexto;

- **Cadastro de Recursos (VERDE):** Nesta etapa do plano busca-se os principais recursos que usualmente são utilizados quando em um momento de desastre, referenciando-se seu quantitativo e contato para um acesso eficiente. Vale lembrar que o plano parte de ponto básico podendo o município de acordo com a sua especificidade agregar mais recursos que ache interessante não se prendendo somente aos itens aqui elencados;

- **Ativação do Plano (VERMELHO):** Através deste é que são direcionadas as funções que deverão ser exercidas para a organização de uma gestão do desastre, destacando-se as pessoas com suas funcionalidades dentro do contexto do atendimento a ocorrência. Essas funções correspondem ao previsto no SCI (Sistema de Comando de Incidentes).

É importante saber:

O Coordenador Operacional é a pessoa responsável por organizar as primeiras ações de atendimento no momento da ocorrência. Ele é a fonte ígnea para a gestão do desastre, deve ser uma pessoa com poder de articulação entre as secretarias municipais, que consiga prover através de contatos os meios necessários para o atendimento inicial ao desastre. Sua atuação se inicia com o comunicado do evento e se encerra com a formação do comando do SCI

O Gabinete Gestor de Desastre (comando do SCI) é responsável pela operação como um todo. Cabe a ele desenvolver os protocolos e respostas geradas pelas demandadas provenientes do incidente. Para a concepção deste gabinete é interessante que as pessoas que irão fazer parte do mesmo contemplem as seguintes características:

A) Pessoas que tenham responsabilidade pelas suas ações;
B) Pessoas que tenham o controle e articulação de grande número de recursos;
C) Pessoas que tenham grande representatividade no contexto do município;
D) Pessoas que tenham responsabilidade legal para a questão;
E) Pessoas com poder de decisão;

Dentro deste contexto sugerimos, no âmbito municipal, que a composição do gabinete seja formada pelos representantes das pastas de Obras, Saúde, Defesa Civil, Segurança Pública e Prefeito Municipal.

1.4. Instruções para a manutenção do plano

Para melhoria do Plano de Contingência, os órgãos envolvidos na sua elaboração deverão realizar simulados conjuntos no mínimo **duas** vezes ao ano, sob a coordenação do **Coordenador Operacional**, emitindo relatório ao final de cada exercício, destacando os pontos do Plano de Contingência que merecem alteração ou reformulação, as dificuldades encontradas na sua execução e as sugestões de aprimoramento dos procedimentos adotados. Com base nas informações contidas nestes relatórios, os participantes deverão se reunir para elaborar a revisão do Plano, lançando uma nova versão que deverá ser distribuída aos órgãos de interesse

2. FINALIDADE

O plano de Contingência de Proteção e Defesa Civil - PLANCON do município de **Contenda - PR** estabelece os procedimentos a serem adotados pelos órgãos envolvidos na resposta a emergências e desastres quando da atuação direta ou indireta em eventos relacionados a estes desastres naturais, recomendando e padronizando a partir da adesão dos órgãos signatários os aspectos relacionados ao monitoramento, alerta, alarme e resposta, incluindo as ações de socorro, ajuda humanitária e reabilitação de cenários, a fim de reduzir os danos e prejuízos decorrentes.

2.1. Pressupostos do Planejamento

Para a utilização deste Plano, admitem-se as seguintes condições e limitações presentes:

- A capacidade de resposta dos órgãos de emergência não sofre alterações significativas nos períodos noturnos, feriados e finais de semana, enquanto os demais órgãos dependerão de um plano de chamada para a sua mobilização nos períodos fora do horário comercial;

- É desejável que o tempo de mobilização interna de cada órgão envolvido neste plano seja de no máximo 2 (duas) horas, **independente do dia da semana ou horário do acionamento**;

- A mobilização dos órgãos estaduais de emergência ocorrerá em **2 (duas) horas** após ser autorizada;

- O monitoramento deverá ser capaz de estabelecer as condições para um alerta indicando a possibilidade de ocorrências com **5 (cinco) horas de antecedência** para deslizamentos de grande impacto, inundações bruscas ou processos geológicos ou hidrológicos correlatos;

- Os sistemas de telefonia celular e rádio comunicação não serão afetados pelos eventos descritos nos cenários acidentais, e caso sejam afetados deverá ser acionado o mais rapidamente possível a REER (Rede Estadual de Emergência de Radioamadores) através dos telefones de plantão da CEDEC - (41) 3281-2513 ou (41) 99252-8250;

- O mau tempo pode ser um condicionante que impedirá o deslocamento de aeronaves para a região;

- O tempo de permanência em operação de representantes ou grupos de cada órgão dependerá das características do desastre;

- As funções desenvolvidas pelas instituições quando na recorrência de um desastre não ensejam qualquer tipo de remuneração, sendo considerado serviço de relevante interesse público;

3. CARACTERIZAÇÃO DO CENÁRIO

Para a caracterização do cenário foi adotada uma metodologia que buscou levantar informações de áreas que apresentaram uma recorrência com relações aos desastres pertinentes a este plano. Para estas áreas adotou-se uma nomenclatura de "áreas de atenção", que são localidades que historicamente já estiveram envolvidas ou ainda se envolvem sazonalmente com algum dos tipos de ocorrências, como alagamentos, inundações ou deslizamentos. É importante ressaltar que cada área de atenção se refere a uma localidade especifica, se, por exemplo, no município há dois bairros que comumente alagam neste município há no mínimo duas áreas de atenção.

A ideologia do plano é de que cadastradas todas as "áreas de atenção" do município, seja possível, quando em um alerta meteorológico, poder priorizar, através da análise dos dados constante em cada área, qual localidade irá ter uma intervenção prioritária dos órgãos de resposta.

Lembrete: Para parâmetros de priorização de alerta nas áreas de atenção:

1º	Aquelas com maior concentração populacional correlacionada com a pior predominância construtiva;
2º	Aquelas com pior infraestrutura;
3º	Aquelas com mais pontos sensíveis dentro dos polígonos, como asilos, escolas, hospitais, etc;

Na sequência estão as fichas de cadastro destas áreas de atenção, divididas em três sessões:

1) Áreas de atenção de Alagamentos;

2) Áreas de atenção de Deslizamentos;

3) Áreas de atenção de Inundações;



Total de áreas: 3

Alagamento

Dados Básicos

Localidade: CAMPESTRE

Nome do rio: **Nome da bacia hidrográfica:**

Detalhamento:
Tendo alguns pontos de alagamento devido ao sistema inadequado de galerias.

Identificação dos possíveis danos

Residências: 1 **Prédios públicos:** 0 **Infraestrutura:** 0

Pontos sensíveis:
ALAGAMENTOS

População afetável: 0

Característica da área afetável: Área Rural

Tipo de ocupação: Sem ocupações

Predominância construtiva: Madeira

Fatores de risco

Descrição:
SOLUCIONADO FEITO GALERIAS

Responsável pelo levantamento dos dados:
EVERSON MOREIRA SANTOS

Responsável pelo preenchimento: EVERSON MOREIRA SANTOS

Cargo/função: Diretor Municipal/Coordenador Municipal de Defesa Civil

Fotos do local





CAMPESTRE

Dados Básicos

Localidade: PROFERCO

Nome do rio: **Nome da bacia hidrográfica:**

Detalhamento:
área próxima da BR 476, tendo alguns pontos de alagamento devido ao sistema inadequado de galerias.
OBS= local com muitas casas construídas irregular

Identificação dos possíveis danos

Residências: 8 **Prédios públicos:** 0 **Infraestrutura:** 0

Pontos sensíveis:
RUA - ELEUTÉRIO DE SOUZA PADILHA

População afetável: 25

Característica da área afetável: Área Urbana

Tipo de ocupação: Habitações precárias, Loteamento sem infraestrutura

Predominância construtiva: Madeira

Fatores de risco

Descrição:
ALAGAMENTOS

Responsável pelo levantamento dos dados:
DIRETOR DA DEFESA CIVIL EVERSON MOREIRA SANTOS

Responsável pelo preenchimento: EVERSON MOREIRA SANTOS

Cargo/função: Diretor Municipal/Coordenador Municipal de Defesa Civil

Fotos do local


DEFESA CIVIL
PARANÁ
12 de fev. de 2026 10:28:05
25°41'12"S 49°32'19"W
4884 Rua Antonio Cionek
Jardim Elizabete
Contenda
Paraná


DEFESA CIVIL
PARANÁ
12 de fev. de 2026 10:28:03
25°41'12"S 49°32'19"W
4884 Rua Antonio Cionek
Jardim Elizabete
Contenda
Paraná

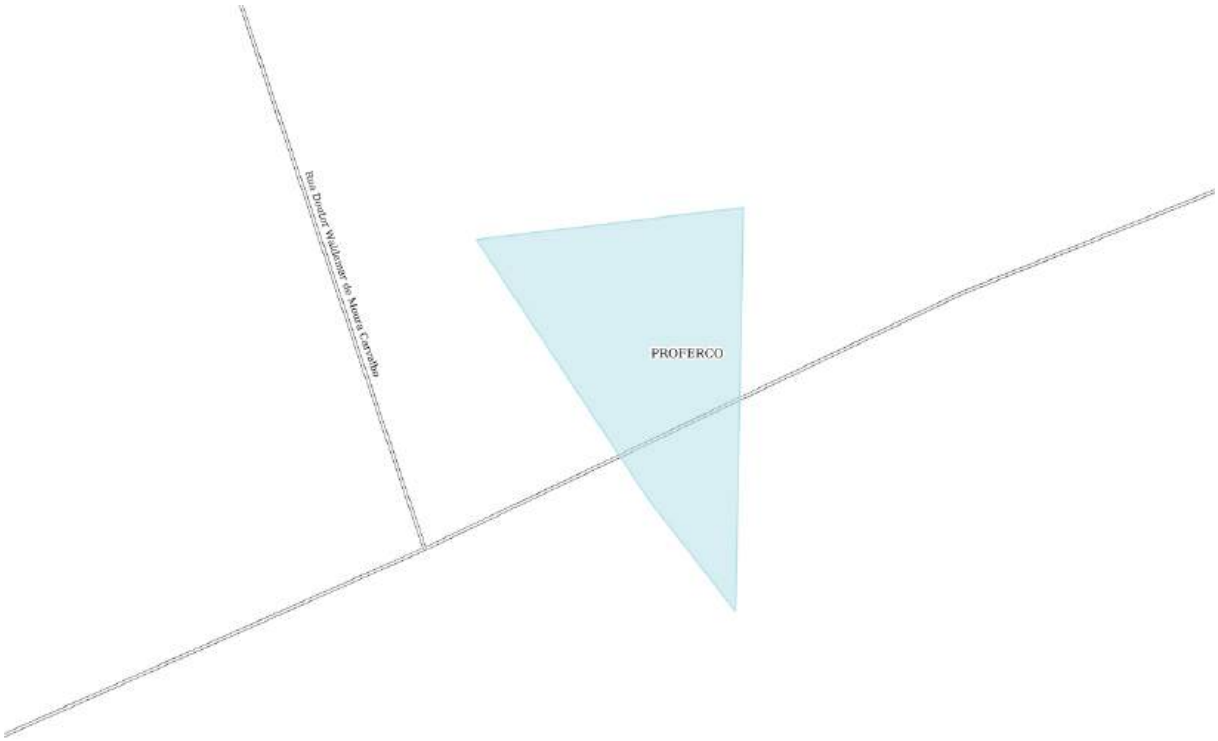
Rua Doutor Waldemar de Moura Carvalho
PROFERCO

Dados Básicos

Localidade: PROFERCO 1

Nome do rio: **Nome da bacia hidrográfica:**

Detalhamento:
área próxima da BR 476, tendo alguns pontos de alagamento devido ao sistema inadequado de galerias.

Identificação dos possíveis danos

Residências: 2 **Prédios públicos:** 0 **Infraestrutura:** 0

Pontos sensíveis:
BR 476

População afetável: 6

Característica da área afetável: Área Urbana

Tipo de ocupação: Casas isoladas, Loteamento sem infraestrutura

Predominância construtiva: Madeira

Fatores de risco

Descrição:
ALAGAMENTOS

Responsável pelo levantamento dos dados:
DIRETOR DEFESA CIVIL EVERSON MOREIRA SANTOS

Responsável pelo preenchimento: EVERSON MOREIRA SANTOS

Cargo/função: Diretor Municipal/Coordenador Municipal de Defesa Civil

Fotos do local


DEFESA CIVIL
PARANÁ
12 de fev. de 2026 10:28:33
25°41'12"S 49°32'19"W
486 Rua Antonio Chimek
Jardim Elizabete
Contenda
Paraná

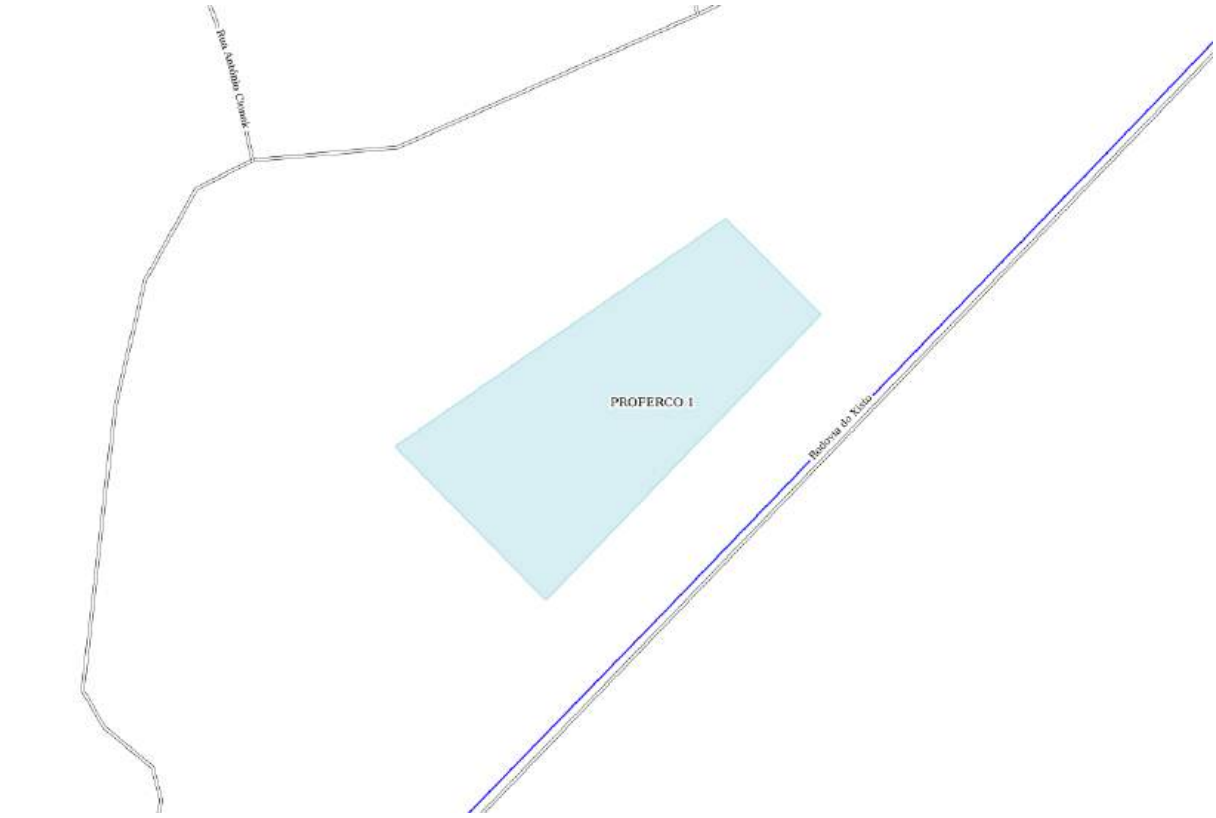
Rua Antônio Chamik
PROFERCO 1
Rodovia do Xisto



Total de áreas: 3

Deslizamento

Dados Básicos

Localidade: Catanduvas

Detalhamento:
SOLUCIONADO,

Condições topográficas e do solo

Declividade: 45 ~ 75%; **Vegetação:** Natural; **Drenagem:** Natural

Evidências de movimentos: Árvores, postes inclinados
Trincas no terreno

Identificação dos possíveis danos

Residências: 0; **Prédios públicos:**0; **Infraestrutura:** 0

Pontos sensíveis:
lateral com possível desmoronamento

População afetável: 0

Característica da área afetável: Árvores, postes inclinados
Trincas no terreno
, Área Rural

Tipo de ocupação: Sem ocupações

Predominância construtiva: Outros

Fatores de risco

Descrição:
RESOLVIDO

Responsável pelo levantamento dos dados: EVRSON MOREIRA SANTOS DIRETOR DEFESA CIVIL

Responsável pelo preenchimento: EVERSON MOREIRA SANTOS

Cargo/função: Diretor Municipal/Coordenador Municipal de Defesa Civil

Fotos do local


DEFESA CIVIL
PARANÁ
12 de fev. de 2026 10:44:00
25°40'27"S 49°31'24"W
276 Rua Gilberto Strasbach
Jardim Ernesto L Piel
Contenda
Paraná


Rua Manoel Penteado de Lima
Rua 15 de Novembro
Rua 15 de Novembro
Catanduvas
Rua 15 de Novembro
Rua Bronko Knapek

Dados Básicos

Localidade: ESTRADA DE CATANDUVAS PROX A IGREJA DE SANTO ANTONIO

Detalhamento:
PROBLEMAS SOLUCIONADO, FEITO PLANTIO DE GRAMAS

Condições topográficas e do solo

Declividade: 45 ~ 75%; **Vegetação:** Natural; **Drenagem:** Valeta

Evidências de movimentos: Trincas no terreno
Presença de nascentes

Identificação dos possíveis danos

Residências: 0; **Prédios públicos:**0; **Infraestrutura:** 0

Pontos sensíveis:
CABECEIRA DA ESTRADA

População afetável: 0

Característica da área afetável: Trincas no terreno
Presença de nascentes
, Área Rural

Tipo de ocupação: Sem ocupações

Predominância construtiva: Outros

Fatores de risco

Descrição:
POSSIVEL DESLISAMENTO RISCO DE ACIDENTE COM VEICULOS COM A QUEDA DE TERRA DO RIO QUE PASSA

Responsável pelo levantamento dos dados: DIRETOR E COORDENADOR DA DEFESA CIVIL EVERSON MOREIRA SANTOS

Responsável pelo preenchimento: EVERSON MOREIRA SANTOS

Cargo/função: Diretor Municipal/Coordenador Municipal de Defesa Civil

Fotos do local


DEFESA CIVIL
PARANÁ


ESTRADA DE CATANDUVAS PROX A IGREJA DE SANTO ANTONIO

Dados Básicos

Localidade: loteamento São João

Detalhamento:
Na subida da rua Eleuterio de Souza Padilha existe algumas arvores que estão com risco de queda se houver deslizamento de terra.

Condições topográficas e do solo

Declividade: 45 ~ 75%; **Vegetação:** Natural; **Drenagem:** Natural

Evidências de movimentos: Árvores, postes inclinados
Trincas no terreno

Identificação dos possíveis danos

Residências: 1; **Prédios públicos:**0; **Infraestrutura:** 0

Pontos sensíveis:
laterais com pequenos deslizamentos

População afetável: 3

Característica da área afetável: Área Urbana

Tipo de ocupação: Casas isoladas

Predominância construtiva: Alvenaria

Fatores de risco

Descrição:
FOI REALIZADA OBRAS NO LOCAL,, SOLUCIONADO PROBLEMA COM CORTE DE 90GRAUS

Responsável pelo levantamento dos dados: EVERSON MOREIRA SANTOS RESPONSAVEL PELA DEFESA CIVIL

Responsável pelo preenchimento: EVERSON MOREIRA SANTOS

Cargo/função: Diretor Municipal/Coordenador Municipal de Defesa Civil

Fotos do local


DEFESA CIVIL
PARANÁ
12 de fev. de 2026 10:43:51
25°40'27"S 49°31'24"W
276 Rua Gilberto Strasbach
Jardim Ernesto L Piel
Contenda
Paraná

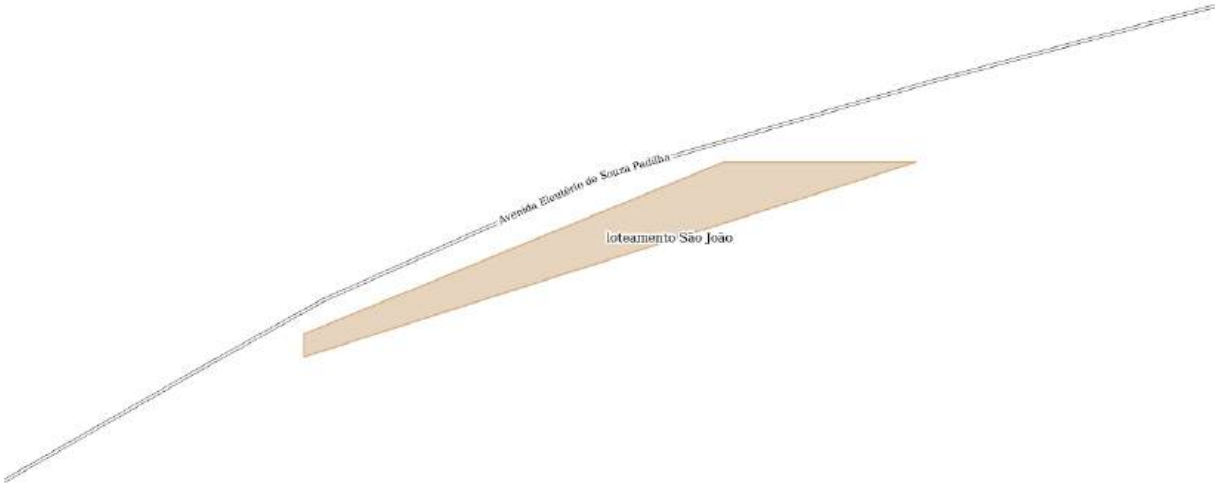
Avenida Eleutério de Souza Padilha
loteamento São João



Total de áreas: 11

Inundação

Dados Básicos

Localidade: AVENIDA JOSÉ MOSSON/TANQUE GUIDULA

Nome do rio: **Nome da bacia hidrográfica:**

Detalhamento:
TANQUE LOCALIZADO NA MARGEM ESQUERDA DA AV. JOSÉ MOSSON, O QUAL VÊM APRESENTANDO REPETIDOS EVENTOS DE EXTRAVASAMENTO QUE CAUSAM ALAGAMENTOS NA REGIÃO.

Identificação dos possíveis danos

Residências: 8 **Prédios públicos:** 0 **Infraestrutura:** 1

Pontos sensíveis:
ESTRUTURAS AO ATENDIMENTO, COM QUADRA COBERTA PRÓXIMA, E PLANO DE CONTINGENCIA LOCAL.

População afetável: 24

Característica da área afetável: Área Urbana

Tipo de ocupação: Casas isoladas

Predominância construtiva: Alvenaria

Fatores de risco

Descrição:
CARACTERÍSTICAS DA TOPOGRAFIA, COM UM TANQUE A MONTANTE DAS RESIDÊNCIAS, QUE COM CHUVAS FORTES PODE ROMPER OU EXTRAVASAR, PODENDO ATINGIR A PISTA DE ROLAMENTO DA AV. JOSÉ MOSSON E RESIDÊNCIAS A JUSANTE DO BARRAMENTO.

Responsável pelo levantamento dos dados:
DIRETOR DE OPERAÇÕES. EVERSON MOREIRA SANTOS

A área de atenção possui uma barragem: Não

Nome da barragem:

Responsável pelo preenchimento: EVERSON MOREIRA SANTOS

Cargo/função: Diretor Municipal/Coordenador Municipal de Defesa Civil

Fotos do local



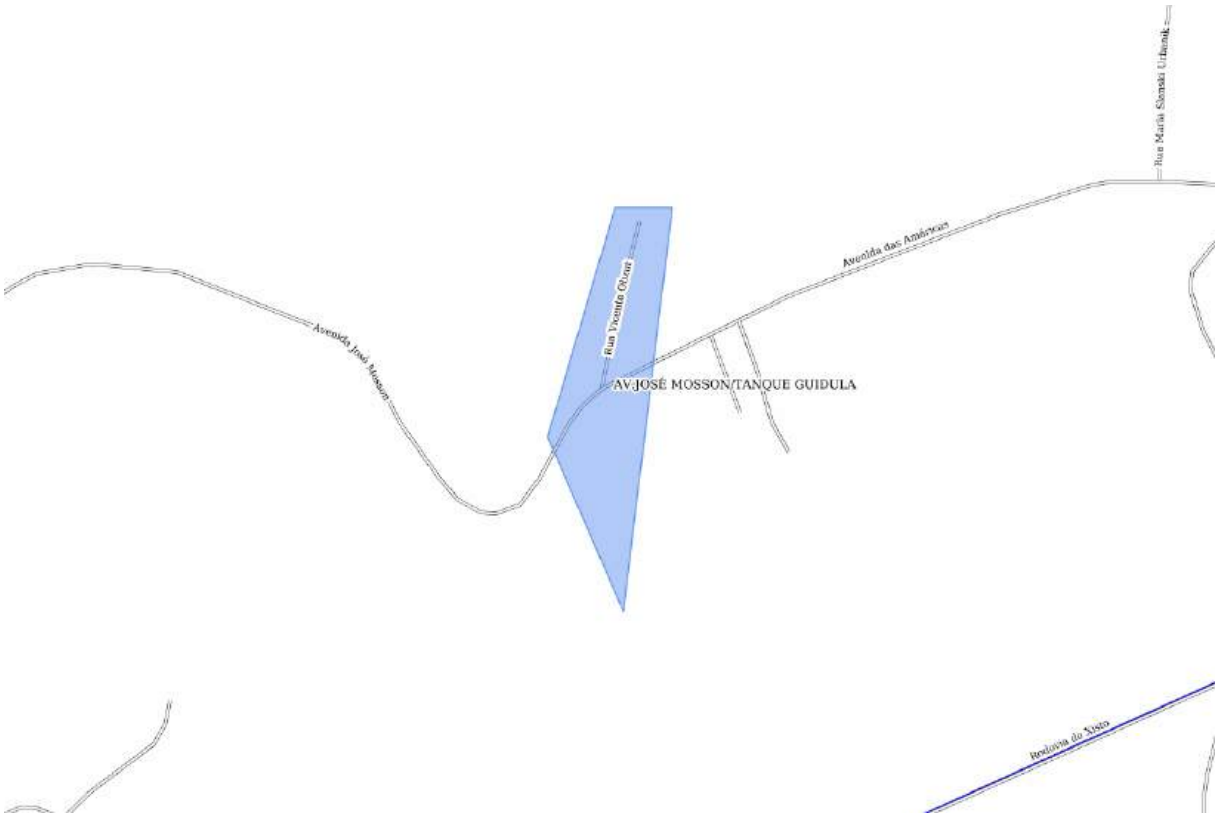
Rua Maria Slomski Urbanek
Avenida das Américas
Rua Vicente Olcar
Avenida José Masson
AV JOSÉ MOSSON/TANQUE GUIDULA
Rodovia do Xisto

Dados Básicos

Localidade: CENTRO; RUA Amazonas

Nome do rio: **Nome da bacia hidrográfica:**

Detalhamento:
LOCALIDADE ATINGIDA POR FORTES CHUVAS, E VENTOS
RUA AMAZONAS(VILA BRILHANTE) COM EDIFICAÇÕES EM CIMA DO RIO E DENTRO FAIXA RUA.

Identificação dos possíveis danos

Residências: 12 **Prédios públicos:** 0 **Infraestrutura:** 0

Pontos sensíveis:
LOCAIS INDICADO CONFORME PLANO DE CONTINGENCIA

População afetável: 48

Característica da área afetável: Área Urbana

Tipo de ocupação: Habitações precárias

Predominância construtiva: Madeira

Fatores de risco

Descrição:
LOCALIZADAS AS MARGENS DO RIO. COM RISCO DE ALAGAMENTO

Responsável pelo levantamento dos dados:
DIRETOR DEFESA CIVILO EVERSON MOREIRA SANTOS

A área de atenção possui uma barragem: Não

Nome da barragem:

Responsável pelo preenchimento: EVERSON MOREIRA SANTOS

Cargo/função: Diretor Municipal/Coordenador Municipal de Defesa Civil

Fotos do local




Rua 14 de Novembro
Rua Amazonas
Avenida 1º de Setembro
Rua Amazonas
CENTRO, RUA Amazonas
Rua Amazonas
Rua Acre
Rodovia do Xisto

Dados Básicos

Localidade: centro/ RUAS ELEUTÉRIO DE SOUZA PADILHA/ JOÃO GASPAR/CARLITO RUDEK

Nome do rio: **Nome da bacia hidrográfica:**

Detalhamento:
Região central, com infra estrutura, porém os pontos de alagamento são ruas próximas ao córrego da mandioca.

Identificação dos possíveis danos

Residências: 50 **Prédios públicos:** 0 **Infraestrutura:** 0

Pontos sensíveis:
Rua carlito Rudex, Rua Eleutério de Souza Padilha, Rua do Canal.

População afetável: 200

Característica da área afetável: Área Urbana

Tipo de ocupação: Casas isoladas, Loteamento com infraestrutura

Predominância construtiva: Alvenaria

Fatores de risco

Descrição:
SOLUCIONADO,,,FEITO GALERIAS

Responsável pelo levantamento dos dados:
EVERSON MOREIRA SANTOS

A área de atenção possui uma barragem: Não

Nome da barragem:

Responsável pelo preenchimento: EVERSON MOREIRA SANTOS

Cargo/função: Diretor Municipal/Coordenador Municipal de Defesa Civil

Fotos do local




Avenida Eleutério de Souza Padilha
centro/ RUAS ELEUTÉRIO DE SOUZA PADILHA/ JOÃO GASPAR/CARLITO RUDEK
Rua Carlito Rudek
Rua do Canal
Rua Júlio Baumel Filho

Dados Básicos

Localidade: lagoa das almas

Nome do rio: **Nome da bacia hidrográfica:**

Detalhamento:
área próxima da BR 476, tendo alguns pontos de alagamento devido ao sistema inadequado de galerias.

Identificação dos possíveis danos

Residências: 20 **Prédios públicos:** 0 **Infraestrutura:** 1

Pontos sensíveis:
Avenida São João, Rua Teophilo Gonçalves, Rua Manoel F. da Silva.

População afetável: 60

Característica da área afetável: Área Urbana

Tipo de ocupação: Casas isoladas, Habitações precárias, Loteamento com infraestrutura

Predominância construtiva: Alvenaria

Fatores de risco

Descrição:
Sem maiores condicionantes.

Responsável pelo levantamento dos dados:
EVERSON MOREIRA SANTOS , Coordenador de Defesa Civil

A área de atenção possui uma barragem: Não

Nome da barragem:

Responsável pelo preenchimento: EVERSON MOREIRA SANTOS

Cargo/função: Diretor Municipal/Coordenador Municipal de Defesa Civil

Fotos do local






Rua Pará
Avenida Paraná
Avenida Brasil
Rua Vitório Barbosa
Rua Luzia Franco
Rua Francisco Sotel Cordeiro
Rua Amazonas
Rodovia do Xisto
Rua Eucário Tarazio de Carvalho
Rua Tumóteo Cordeiro
Travessa Estanislau Sinalaez
Rua Rocha Pombo
Rua Doutor Waldemar de Moura Carvalho
Rodovia do Xisto
lagoa das almas
Travessa Manoel Ferreira da Silva
Rua Teophilo Gonçalves
BR476
Rua José Bonifácio
Rua Dom Pedro I
Rua Dom Pedro II
Avenida São João

Dados Básicos

Localidade: Lagoa das Almas/VILA WERNICK

Nome do rio: **Nome da bacia hidrográfica:**

Detalhamento:
FUNDOS CAMPO VILA, COM CARACTERÍSTICAS DE FUNDO DE VALE , E COM CÓRREGO EXISTENTE E TERRENO ARGILOSO E COM TANQUES.

Identificação dos possíveis danos

Residências: 10 **Prédios públicos:** 0 **Infraestrutura:** 0

Pontos sensíveis:
IGREJA EVANGÉLICA

População afetável: 40

Característica da área afetável: Área Rural

Tipo de ocupação: Casas isoladas

Predominância construtiva: Madeira

Fatores de risco

Descrição:
COM CARACTERÍSTICAS DE FUNDO DE VALE , E COM CÓRREGO EXISTENTE E TERRENO ARGILOSO E COM TANQUES.

Responsável pelo levantamento dos dados:
EVERSON MOREIRA SANTOS , Coordenador Defesa Civil Municipal.

A área de atenção possui uma barragem: Não

Nome da barragem:

Responsável pelo preenchimento: EVERSON MOREIRA SANTOS

Cargo/função: Diretor Municipal/Coordenador Municipal de Defesa Civil

Fotos do local






Lagoa das Almas/VILA WERNICK

Dados Básicos

Localidade: MORADIAS ITAPERUBÁ (HABITAR BRASIL)

Nome do rio: **Nome da bacia hidrográfica:**

Detalhamento:
LOCALIDADE LOCALIZADA EM FUNDO DE VALE AO LADO DO ARROIO CONTENDA, INVASÃO POR EDIFICAÇÕES SEM PARÂMETROS CONSTRUTIVOS (BARRACOS) NO FINAL DAS RUA CASIMIRO SCZYPIOR, LUIZ MARTINS, ONOFRE SANTOS BRUNATTO, JOÃO PALUSKI SOBRINHO E LUIZ STABACH.

Identificação dos possíveis danos

Residências: 30 **Prédios públicos:** 0 **Infraestrutura:** 0

Pontos sensíveis:
E SE ENCONTRA UMA INFRAESTRUTURA, ESCOLA MUNICIPAL.

População afetável: 120

Característica da área afetável: Área Urbana

Tipo de ocupação: Casas isoladas, Habitações precárias

Predominância construtiva: Madeira

Fatores de risco

Descrição:
SOLUCIONADO, FEITO MANILHAMENTO MAIORES

Responsável pelo levantamento dos dados:
EVERSON MORIRA SANTOS Coordenador Defesa Civil Municipal.

A área de atenção possui uma barragem: Não

Nome da barragem:

Responsável pelo preenchimento: EVERSON MOREIRA SANTOS

Cargo/função: Diretor Municipal/Coordenador Municipal de Defesa Civil

Fotos do local


DEFESA CIVIL
PARANÁ
12 de fev. de 2025 10:28:05
25°41'12"S 49°32'19"W
4884 Rua Antonio Cionek
Jardim Elizabete
Contenda
Paraná


Travessa Manoel Ferreira da Silva
Rua Casimiro Szczypior
Travessa Renie Bonnet
Rua Divair Padilha Graboski
Rua Onofre Santos Brumatto
Travessa Luiz Martins
Rua João Palhoque Sobrinho
Rua Flora Ferreira Padilha de Melo
Rua Luiz Stabach
Rua Teophilo Gonçalves
MORADIAS ITAPERUBÁ (HABITAR BRASIL)
Rua Eusebio Hammersmith
Avenida São João
Rua Gildo Padia Ribeiro

Dados Básicos

Localidade: Pedro Machado/Mato Branco

Nome do rio: **Nome da bacia hidrográfica:**

Detalhamento:
SOLUCIONADO, FEITO MANILHAMENTO MAIORES

Identificação dos possíveis danos

Residências: 8 **Prédios públicos:** 0 **Infraestrutura:** 2

Pontos sensíveis:
Igreja evangélicas/ Escola Municipal

População afetável: 32

Característica da área afetável: Área Rural

Tipo de ocupação: Casas isoladas

Predominância construtiva: Madeira

Fatores de risco

Descrição:
Localidade com edificações dentro área de APPS, Fundo de Vale, próxima nascente existente, tanque acima das edificações. e córrego

Responsável pelo levantamento dos dados:
Diretor de operações- EVERSON MOREIRA SANTOS

A área de atenção possui uma barragem: Não

Nome da barragem:

Responsável pelo preenchimento: EVERSON MOREIRA SANTOS

Cargo/função: Diretor Municipal/Coordenador Municipal de Defesa Civil

Fotos do local



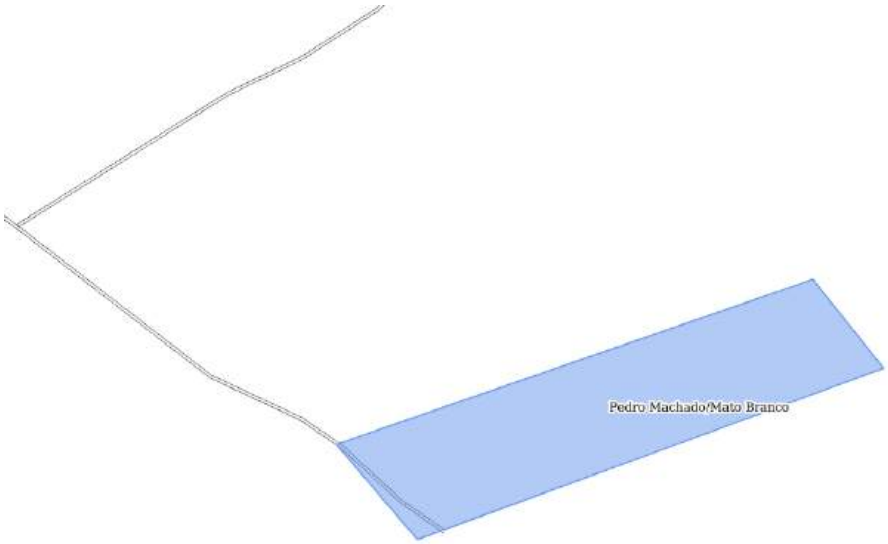
Pedro Machado/Mato Branco

Dados Básicos

Localidade: Pedro Machado/MRGINAL BR476

Nome do rio: **Nome da bacia hidrográfica:**

Detalhamento:
SOLUCIONADO , FEITO LIMPEZA E CANALETAS MAIORES

Identificação dos possíveis danos

Residências: 8 **Prédios públicos:** 0 **Infraestrutura:** 0

Pontos sensíveis:
ESCOLA MUNICIPAL RUI BARBOSA

População afetável: 32

Característica da área afetável: Área Urbana

Tipo de ocupação: Casas isoladas

Predominância construtiva: Madeira

Fatores de risco

Descrição:
LOCALIDADE COM CARACTERÍSTICA DE FUNDO DE VALE E PRÓXIMA AO CÓRREGO, E COM REPRESA DE ÁGUA PRÓXIMO A BR 476 E AS MORADIAS, QUE COM FORTES CHUVAS E TEMPORAIS, A RISCO DE A TUBULAÇÃO NÃO ATENDER A VAZÃO NO MOMENTO.

Responsável pelo levantamento dos dados:
EVERSON MOREIRA SANTOS DIRETOR OPERACIONAL

A área de atenção possui uma barragem: Não

Nome da barragem:

Responsável pelo preenchimento: EVERSON MOREIRA SANTOS

Cargo/função: Diretor Municipal/Coordenador Municipal de Defesa Civil

Fotos do local


DEFESA CIVIL
PARANÁ
12 de fev. de 2026 10:30:16
25°41'11"S 49°32'17"W
4882 Rua Antonio Cionek
Jardim Elizabete
Contenda
Paraná

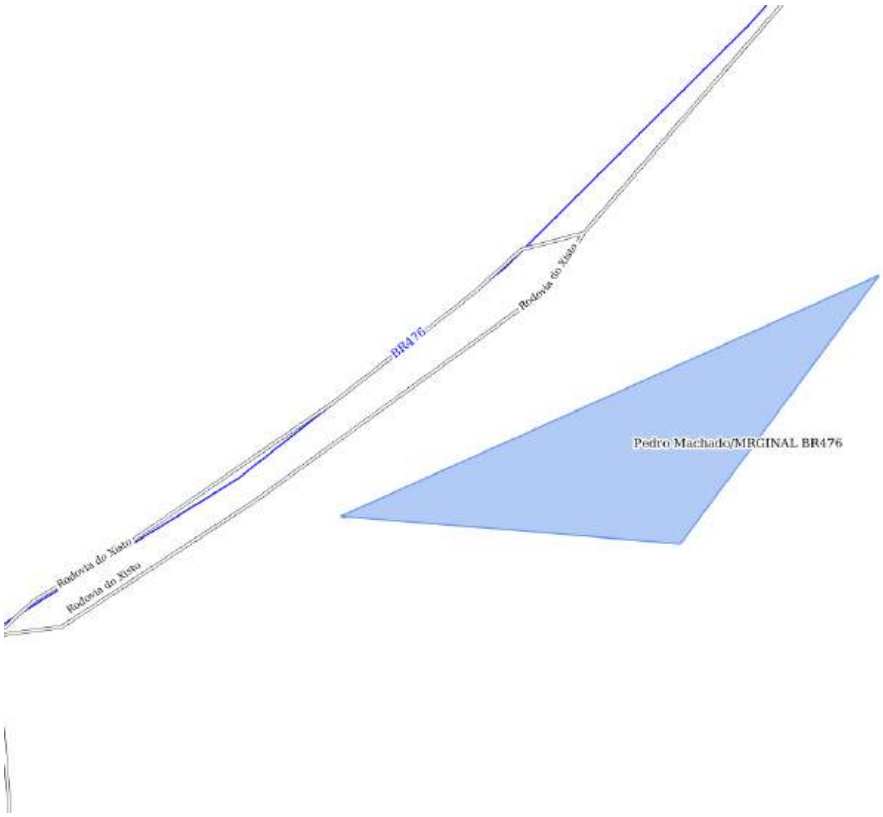
BR476
Rodovia do Xisto
Rodovia do Xisto
Rodovia do Xisto
Pedro Machado/MRGINAL BR476

Dados Básicos

Localidade: Proferco - BR 476

Nome do rio: **Nome da bacia hidrográfica:**

Detalhamento:
Região próxima ao limite rodoviário, local este não possui condições para o escoamento de água advindo das chuvas.

Identificação dos possíveis danos

Residências: 30 **Prédios públicos:** 0 **Infraestrutura:** 0

Pontos sensíveis:
BR 476, Rua José Bonifácio, Rua Matias Cordeiro R. Pombo, Rua Cionex.

População afetável: 120

Característica da área afetável: Área Urbana

Tipo de ocupação: Casas isoladas, Habitações precárias, Loteamento com infraestrutura

Predominância construtiva: Alvenaria

Fatores de risco

Descrição:
sem maiores condicionantes.

Responsável pelo levantamento dos dados:
EVERSON MOREIRA SANTOS Coordenador Defesa Civil Municipal.

A área de atenção possui uma barragem: Não

Nome da barragem:

Responsável pelo preenchimento: EVERSON MOREIRA SANTOS

Cargo/função: Diretor Municipal/Coordenador Municipal de Defesa Civil

Fotos do local


DEFESA CIVIL
PARANÁ
12 de fev. de 2025 10:29:14
25°41'12"S 49°32'18"W
486 Rua Antonio Cionek
Jardim Elizabete
Contenda
Paraná


DEFESA CIVIL
PARANÁ
25°41'12"S 49°32'19"W
486 Rua Antonio Cionek
Jardim Elizabete
Contenda
Paraná


Rua Antônio Chamek
Rua Doutor Waldomiro de Moura Carvalho
Proferco - BR 476
Rodovia do Xisto
Rua José Bonifácio
Rua Dom Pedro I
Rua Eusébio Teixeira de Carvalho

Dados Básicos

Localidade: SÃO PEDRO/ RIO SÃO PEDRO

Nome do rio: **Nome da bacia hidrográfica:**

Detalhamento:
LOCALIDADE SÃO PEDRO/ CANIL GENI/ OSVALDO TOM/ ESTRADA SÃO PEDRO

Identificação dos possíveis danos

Residências: 10 **Prédios públicos:** 2 **Infraestrutura:** 2

Pontos sensíveis:
UNIDADE DE SAÚDE, SALA DE AULA, SALÃO IGREJA.

População afetável: 30

Característica da área afetável: Área Rural

Tipo de ocupação: Casas isoladas

Predominância construtiva: Madeira

Fatores de risco

Descrição:
LOCALIDADE PRÓXIMA AO RIO SÃO PEDRO, E REGIÃO ONDE AS CARACTERÍSTICAS SÃO PREDOMINANTE A FORTES CHUVAS, DURANTE O PERÍODO DE TRANSIÇÃO DAS ESTAÇÕES,E ESTRADA COM INFRAESTRUTURAS COM 02 PONTES.

Responsável pelo levantamento dos dados:
DIRETOR DE OPERAÇÕES. EVERSON MOREIRA SANTOS

A área de atenção possui uma barragem: Não

Nome da barragem:

Responsável pelo preenchimento: EVERSON MOREIRA SANTOS

Cargo/função: Diretor Municipal/Coordenador Municipal de Defesa Civil

Fotos do local






SÃO PEDRO/ RIO SÃO PEDRO

Dados Básicos

Localidade: VILA CAMARGO/ RUA ANA CZLUSNIAK

Nome do rio: **Nome da bacia hidrográfica:**

Detalhamento:
SOLUCIONADO, FEITO TERRPLANAGEM DEIXANDO NO NÍVEL

Identificação dos possíveis danos

Residências: 6 **Prédios públicos:** 0 **Infraestrutura:** 1

Pontos sensíveis:
DESLOCAMENTO PARA PONTOS INDICADOS PARA ALOJAMENTO NO PLANO DE CONTINGENCIA.

População afetável: 18

Característica da área afetável: Área Rural

Tipo de ocupação: Casas isoladas

Predominância construtiva: Outros

Fatores de risco

Descrição:
CONSTRUÇÕES EM PROXIMIDADES DE FUNDO DE VALE.

Responsável pelo levantamento dos dados:
EVERSON MOREIRA SANTOS

A área de atenção possui uma barragem: Não

Nome da barragem:

Responsável pelo preenchimento: EVERSON MOREIRA SANTOS

Cargo/função: Diretor Municipal/Coordenador Municipal de Defesa Civil

Fotos do local


DEFESA CIVIL
PARANÁ
12 de fev. de 2026 10:28:03
25°41'12"S 49°32'19"W
4884 Rua Antonio Cioinek
Jardim Elizabete
Contenda
Paraná


VILA CAMARGO, RUA ANA CZLUSNIAK

4. CADASTRO DE ABRIGOS

A ficha de cadastro de abrigos foi idealizada para auxiliar na formação destes locais, pois muito mais importante do que ter referenciado um local físico para recepcionar estas pessoas é ter uma estrutura de pessoal e logística previamente estabelecida, onde os atores de gestão terão a consciência de suas ações, qualificando assim desta maneira o atendimento.

4.1. Quando ativar o abrigo:

Os responsáveis pela ativação dos abrigos devem ser acionados sempre que houver a emissão de alertas para as áreas de atenção. Caso haja a confirmação da necessidade de remoção das pessoas das áreas de atenção, os responsáveis deverão ativar os abrigos. O abrigo deverá ser ativado ainda quando na ocorrência de um desastre que atinja localidades com ocupação e que haja a necessidade de se alocar pessoas em um local seguro.

Check-list para ativar o abrigo:

( ) Confirmado o alerta ou ocorreu um evento com necessidade de realocar pessoas;

( ) Verifique as áreas atingidas ou com alerta;

( ) Verifique dentro do cadastro de abrigos qual deles é o mais adequado para abrigar estas pessoas;

( ) Verifique se o número de pessoas atingidas pode ser alocado em um único abrigo ou se será necessário mais de um abrigo;

( ) Verifique o meio de transporte e as rotas a serem utilizadas para a retirada destas pessoas (sugestão: Utilizar ônibus, verificar no cadastro de recursos);

( ) Acionar os gestores do abrigo a ser mobilizado, conforme cadastro;

( ) Solicitar confirmação de condições do abrigo acionado, para início das atividades;

IMPORTANTE: Um abrigo deve ser planejado para cada sete dias, ou seja, os recursos necessários para a sua organização devem ser estimados para este período, podendo ser reorganizado na mesma proporção caso seja necessário.

SUGESTÃO PARA ROTINA DE ABRIGOS

Atividades/Rotinas	Horários sugeridos
Alvorada (despertar)	7h
Café da manhã	7h30m até 8h
Almoço	12h até 13h
Jantar	18h até 19h
Abertura / fechamento do abrigo	6h / 23h
Lactário (lactante-amamentação)	2h, 5h, 8h, 11h, 14h, 17h, 20h, 23h
Espaço recreativo	8h até 11h e 14h até 17h



Total de abrigos: 3

Abrigos

Dados Básicos

Município: Contenda - PR

Tipo do Abrigo: Ginásio de esportes

Local do Abrigo: CENTRO ESPORTIVO DR. ADHELMAR SICURO

Endereço: Rua Maria do Carmo Cordeiro Santos **nº:** 123 **CEP:** 83730000

Coordenadas - Latitude: 25º4039 **Coordenadas - Longitude:** 49º3212

Equipe de Administração do Abrigo

Gerência do Abrigo:

Nome Responsável: PAULO DONIZETE MOREIRA PRESTES

Fone fixo: (41) 3625-2342 **Celular:** (41) 99604-1737 **Email:** esporte@contenda.pr.gov.br

Nome Adjunto:

Fone fixo: **Celular:** **Email:**

Staff:

Coordenador Social:

Fone fixo: **Celular:** **Email:**

Coordenador Social Adjunto:

Fone fixo: **Celular:** (41) 99946-1840 **Email:**

Coordenador Saúde: JULIANO JEAN SILVA

Fone fixo: (41) 3168-9951 **Celular:** (41) 99790-7322 **Email:** saude@contenda.pr.go.br

Coordenador Saúde Adjunto:

Fone fixo: **Celular:** **Email:**

Logística:

Coordenador Logística:

Fone fixo: **Celular:** **Email:**

Coordenador Logística Adjunto:

Fone fixo: **Celular:** **Email:**

Checklist Abrigo:

Capacidade do Abrigo:	200 pessoas	
Há espaços para almoxarifado?	Sim	
Existe cozinha no local?	Sim	
Existe água encanada?	Sim	
Existe coleta de lixo regular?	Sim	
Quantidade de banheiros:	03 Masc.	03 Fem.
Quantidade de chuveiros:	03 Masc.	03 Fem.
Há espaços para lavanderia?	Sim	
Há espaço para secagem de roupas?	Sim	
Há espaço para área de recreação?	Sim	
Há fornecimento de energia elétrica?	Sim	
Há espaço para abrigo de animais?	Sim	
Há espaço reservado para alimentação?	Sim	
Capacidade do reservatório de água:	5000 litros	

Observações:

ESPAÇO PRÓXIMO A PREFEITURA, COM ACESSO FÁCIL A EQUIPAMENTOS PÚBLICOS DE SAÚDE, ASSISTENCIA SOCIAL E EDUCAÇÃO.

Responsável pelas informações: EVERSON MOREIRA SANTOS

Dados Básicos

Município: Contenda - PR
Tipo do Abrigo: Salão Paroquial
Local do Abrigo: CONTENDÃO
Endereço: Av. Gov. Moisés Lupion **nº:** 37 **CEP:** 83730000
Coordenadas - Latitude: 25º4035 **Coordenadas - Longitude:** 49º3155

Equipe de Administração do Abrigo

Gerência do Abrigo:

Nome Responsável: PÁROCO PE. CLÁUDIO WALENGA
Fone fixo: (41) 3625-1414 **Celular:** (41) 98535-0489 **Email:** parsjb@bol.com.br

Nome Adjunto:
Fone fixo: **Celular:** **Email:**

Staff:

Coordenador Social:
Fone fixo: **Celular:** **Email:**

Coordenador Social Adjunto:
Fone fixo: **Celular:** **Email:**

Coordenador Saúde:
Fone fixo: **Celular:** **Email:**

Coordenador Saúde Adjunto:
Fone fixo: **Celular:** **Email:**

Logística:

Coordenador Logística:
Fone fixo: **Celular:** **Email:**

Coordenador Logística Adjunto:
Fone fixo: **Celular:** **Email:**

Checklist Abrigo:

Capacidade do Abrigo:	700 pessoas	
Há espaços para almoxarifado?	Sim	
Existe cozinha no local?	Sim	
Existe água encanada?	Sim	
Existe coleta de lixo regular?	Sim	
Quantidade de banheiros:	5 Masc.	8 Fem.
Quantidade de chuveiros:	2 Masc.	2 Fem.
Há espaços para lavanderia?	Sim	
Há espaço para secagem de roupas?	Sim	
Há espaço para área de recreação?	Sim	
Há fornecimento de energia elétrica?	Sim	
Há espaço para abrigo de animais?	Sim	
Há espaço reservado para alimentação?	Sim	
Capacidade do reservatório de água:	10000 litros	

Observações:
01 banheiro com acessibilidade para cadeirante. Banheiro masculino conta com 09 mictórios. Prédio possui saídas de emergência e projeto de controle e combate a incêndio aprovado pelo Corpo de Bombeiros.

Responsável pelas informações: EVERSON MOREIRA SANTOS

Dados Básicos

Município: Contenda - PR

Tipo do Abrigo: Salão Paroquial

Local do Abrigo: IGREJA CATÓLICA DE CAMPESTRE

Endereço: Rua Otavio Alfredo da Silveira **nº:** 00 **CEP:** 83730000

Coordenadas - Latitude: 25º64'58.7661916'' **Coordenadas - Longitude:** 49º57'59.1372977''

Equipe de Administração do Abrigo

Gerência do Abrigo:

Nome Responsável: DANIEL BUBNIAK

Fone fixo: **Celular:** (41) 98438-5514 **Email:** semregistro@gmail.com

Nome Adjunto:

Fone fixo: **Celular:** **Email:**

Staff:

Coordenador Social:

Fone fixo: **Celular:** **Email:**

Coordenador Social Adjunto:

Fone fixo: **Celular:** **Email:**

Coordenador Saúde:

Fone fixo: **Celular:** **Email:**

Coordenador Saúde Adjunto:

Fone fixo: **Celular:** **Email:**

Logística:

Coordenador Logística:

Fone fixo: **Celular:** **Email:**

Coordenador Logística Adjunto:

Fone fixo: **Celular:** **Email:**

Checklist Abrigo:

Capacidade do Abrigo:	50 pessoas	
Há espaços para almoxarifado?	Sim	
Existe cozinha no local?	Sim	
Existe água encanada?	Sim	
Existe coleta de lixo regular?	Sim	
Quantidade de banheiros:	4 Masc.	4 Fem.
Quantidade de chuveiros:	1 Masc.	1 Fem.
Há espaços para lavanderia?	Sim	
Há espaço para secagem de roupas?	Sim	
Há espaço para área de recreação?	Sim	
Há fornecimento de energia elétrica?	Sim	
Há espaço para abrigo de animais?	Não	
Há espaço reservado para alimentação?	Sim	
Capacidade do reservatório de água:	1000 litros	

Observações:

Responsável pelas informações: EVERSON MOREIRA SANTOS

5. CADASTRO DE RECURSOS

Para o registro dos recursos foram categorizadas 4 (quatro) tipificações, onde em cada uma delas buscou-se cadastrar a quantidade disponível, a pessoa responsável pelo recurso e seus meios de contato.

Os recursos estão assim divididos:

a) **Veículos:** Nesta seção estão relacionados os tipos de veículos que podem ser utilizados quando na ocorrência de um desastre, como veículos 4x4, embarcações, tratores, caminhões, entre outros;

b) **Materiais:** Os materiais estão divididos em estruturais como lonas e telhas, e materiais de assistência humanitária como cesta básica, colchões e etc;

c) **Recursos Humanos:** Relaciona pessoas que possam auxiliar nas ações de resposta como médicos, veterinários, engenheiros e outros;

d) **Instituições Voluntárias:** Instituições que podem auxiliar de alguma maneira no momento do desastre, como jipeiros, comunidades cristãs, ONGs e etc;

IMPORTANTE: Para esta parte do plano é necessária atenção e manipulação constantes, pois os recursos dependem muito dos contatos de acionamento e devido à dinâmica dos acontecimentos é provável uma alteração quase que constante destes meios de acionamento.



Cadastro de Recursos

Veículos

Utilitários

Tipo	Qtd.	Contato	Instituição	Tel. fixo	Celular	Email
Micro-Onibus	01	Denis	Secretaria de Educação	(41) 3625-1548	(41) 8404-7126	

Transporte de Materiais

Tipo	Qtd.	Contato	Instituição	Tel. fixo	Celular	Email
Caminhão basculante	06	MARCOS WOICIK	DIRETOR de Obras	(41) 3625-1212	(41) 99610-0254	eversonmoreirasantos@hotmail.com
Caminhão baú	01	MARCOS WOICIK	DIRETOR DE OBRAS	(41) 3625-1212	(41) 99610-0254	eversonmoreirasantos@hotmail.com

Serviços de Terraplenagem

Tipo	Qtd.	Contato	Instituição	Tel. fixo	Celular	Email
Trator	01	MARCOS WOICIK	DIRETOR DE OBRAS	(41) 3625-1212	(41) 99610-0254	eversonmoreirasantos@hotmail.com
Motoniveladora	03	MARCOS WOICIK	DIRETOR DE OBRAS	(41) 3625-1212	(41) 99610-0254	eversonmoreirasantos@hotmail.com
Retroescavadeira	04	MARCOS WOICIK	DIRETOR DE OBRAS	(41) 3625-1212	(41) 99610-0254	eversonmoreirasantos@hotmail.com
Pá-carregadeira	01	MARCOS WOICIK	DIRETOR DE OBRAS	(41) 3625-1212	(41) 99610-0254	eversonmoreirasantos@hotmail.com
Escavadeira hidráulica	01	MARCOS WOICIK	DIRETOR DE OBRAS	(41) 3625-1212	(41) 99610-0254	eversonmoreirasantos@hotmail.com

Atendimento de Emergência

Tipo	Qtd.	Contato	Instituição	Tel. fixo	Celular	Email
Ambulância transporte	05	Plantonista	Secretaria de Saude	(41) 3625-1131	(41) 98403-2312	
Viatura polícia militar	01	Plantonista	Policia Militar	(41) 3625-1212	(41) 8403-8910	

Leves

Tipo	Qtd.	Contato	Instituição	Tel. fixo	Celular	Email
Carro administrativo	01	EVERSON MOREIRA SANTOS	COORDENADOR MUNICIPAL DEFESA CIVIL	(41) 3625-1212	(41) 99566-9788	defesacivil@contenda.pr.gov.br

Materiais

Estruturais

Tipo	Qtd.	Contato	Instituição	Tel. fixo	Celular	Email
Telhas de fibrocimento 4mm	300	EVERSON MOREIRA SANTOS	COORDENADOR MUNICIPAL DEFESA CIVIL	(41) 3625-1212	(41) 99566-9788	defesacivil@contenda.pr.gov.br
Bobinas de lona	4	EVERSON MOREIRA SANTOS	COORDENADOR MUNICIPAL DEFESA CIVIL	(41) 3625-1212	(41) 99566-9788	defesacivil@contenda.pr.gov.br

Recursos Humanos

Tipo	Qtd.	Contato	Instituição	Tel. fixo	Celular	Email
Funcionário Público	12	EVERSON MOREIRA SANTOS	COORDENADOR MUNICIPAL DEFESA CIVIL	(41) 3625-1212	(41) 99566-9788	defesacivil@contenda.pr.gov.br

Instituições voluntárias

Instituição	Contato	Tel. fixo	Celular	Email
Assistência Social	Assistência Social	(41) 3625-1212	(41) 99946-1840	defesacivil@contenda.pr.gov.br

Ações que pode desenvolver:

Cadastramento das familias

DEFESA CIVIL

PARANÁ

Ativação do Plano

Ativação do Plano

6. ATIVAÇÃO DO PLANO

6.1. Autoridade de Ativação

O Plano de Contingência poderá ser ativado pelas seguintes autoridades:

Coordenador Operacional			
Responsável: EVERSON MOREIRA SANTOS		**Função:** DIRETOR DE DEFESA CIVIL	
Telefones de acionamento			
Celular: (41) 98403-9228	**Fixo residencial:** (41) 3625-1212	**Fixo comercial:** (41) 3625-1212	**Outro:**

Coordenadores Substitutos			
Responsável: MAYARA KAROLINE BULOW		**Função:** DIRETORA DE HABITAÇÃO	
Telefones de acionamento			
Celular: (41) 99754-1507	**Fixo residencial:**	**Fixo comercial:**	**Outro:**
Responsável:		**Função:**	
Telefones de acionamento			
Celular:	**Fixo residencial:**	**Fixo comercial:**	**Outro:**

6.2. Critérios para Ativação

O PLANCON será ativado sempre que forem constatadas as condições e pressupostos que caracterizam um dos cenários de risco previstos, seja pela evolução das informações monitoradas, pela ocorrência do evento ou pela evolução das informações monitoradas, pela ocorrência do evento ou pela dimensão do impacto, em especial:

• Quando o responsável pelo monitoramento (listados abaixo) receber alerta meteorológico do CENAD, CEDEC, COREDEC ou COMDEC;

• Quanto o nível dos rios monitorados (veja lista abaixo) atingirem os níveis de atenção ou alerta;

• Quando o movimento de massa for detectado pelos responsáveis pelo monitoramento ou for dado um alerta pela MINEROPAR;

• Quando ocorrerem chuvas, vendavais ou tempestades que gerem pessoas desalojadas e/ou desabrigadas;

Responsáveis pelo monitoramento/atenção/alerta					
Responsável	**Função**	**Tel. acion.**	**Celular**	**Tel. resid**	**Tel. com**
EVERSON MOREIRA SANTOS	COORDENADOR DEFESA CIVIL	(41) 3625-1212	(41) 98403-9228	(41) 3625-1212	(41) 3625-1212

Rios: **sim** Morros: **sim** Réguas de Rios: **sim** Meteorológico: **sim** Estações Pluviométricas: **sim**

Rios monitorados no município		
Nome do rio	**Nível de atenção**	**Nível de alerta**
RIO DO CANAL	4 metros	5 metros
PROFERCO	4 metros	3 metros
RIO DOS CAMARGOS	2 metros	3 metros

6.3. Procedimentos para Ativação

Após a decisão formal de ativar o Plano de Contingência, o **Coordenador Operacional** deverá realizar os contatos necessários para que as seguintes medidas sejam desencadeadas:

1) Instalar o Sistema de Comando de Incidentes e o Posto de Comando, usando os dados abaixo:

Instalação do Sistema de Comando de Incidentes			
Responsável:		**Função:**	
EVERSON MOREIRA SANTOS		**Coordenador Municipal**	
Fone acionamento:	**Celular:**	**Fone residencial:**	**Fone comercial:**
(41) 3625-1212	(41) 98403-9228	(41) 3625-1212	(41) 3625-1212
Posto de comando:	**Local:**		**Telefone:**
Prefeitura Municipal	Avenida João Franco		(41) 3625-1212

2) Acionar o Plano de Chamada, para a composição do Comando do SCI:

Comando do SCI			
Instituição:	**Cargo:**	**Nome:**	**Telefone:**
DEFESA CIVIL	COORDENADOR MUNICIPAL	EVERSON MOREIRA SANTOS	(41) 99566-9788
Instituição:	**Cargo:**	**Nome:**	**Telefone:**
PREFEITURA MUNICIPAL (SECRETARIAS)	PREFEITO (SECRETÁRIOS)	ANTONIO ADAMIR DIGNER	(41) 99967-0754
Instituição:	**Cargo:**	**Nome:**	**Telefone:**
CORPO DE BOMBEIROS MILITAR	CAPITÃ	MARIANA ISIPON	(41) 3614-1680
Instituição:	**Cargo:**	**Nome:**	**Telefone:**

3) Instalar a Área de Espera, o que é muito importante para a organização e emprego dos recursos;

4) Coleta de informações: Responder as seguintes perguntas norteadoras "O que aconteceu, como está agora e como poderá evoluir";

5) Levantar telefones para informações: Local do acidente, equipes de socorro que estão em atendimento e notificações em geral, como imprensa;

6) O Coordenador Municipal de Defesa Civil deverá entrar em contato com o Coordenador Regional de Defesa Civil, Major DORICO GABRIEL BORBA - 06ª CORPDEC - SÃO JOSÉ DOS PINHAIS (telefones: (41) 99655-4455; (41) 3210-2734;), repassando as informações necessárias;

7. DESMOBILIZAÇÃO DO PLANO

A desmobilização será feita de forma organizada e planejada, priorizando os recursos externos e mais impactados nas primeiras operações. Deverá ordenar a transição da reabilitação de cenários para a reconstrução sem que haja interrupção no acesso da população aos serviços essenciais básicos.

7.1. Critérios para a desmobilização

O PLANCON será desmobilizado sempre que forem constatadas as condições e pressupostos que descaracterizem um dos cenários de risco previstos, seja pela evolução das das informações monitoradas, pela não confirmação da ocorrência do evento ou pela dimensão do impacto, em especial:

• Quando a evolução da precipitação após a ativação do Plano, monitorada pelos responsáveis não for confirmada pelos órgãos de Defesa Civil ou devido a alguma alteração meteorológica confirmada pelo SIMEPAR;

• Quando a evolução do nível do(s) rio(s) após a ativação do Plano, monitorado(s) pelos responsáveis baixar dos níveis de atenção e alerta;

• Quando o movimento de massa não for detectado pelos responsáveis ou quando após avaliação técnica dos órgãos responsáveis (MINEROPAR) descartar o risco;

• Quando a ocorrência de chuvas, vendavais e tempestades que geraram pessoas desabrigadas e /ou desalojadas tenham cessado e as pessoas já tiverem sido retornadas para as suas residências;

7.2. Autoridade para desmobilização

O Plano de Contingência poderá ser desmobilizado pelas seguintes autoridades:

Coordenador Operacional			
Responsável: EVERSON MOREIRA SANTOS		**Função:** DIRETOR DE DEFESA CIVIL	
Telefones de acionamento			
Celular: (41) 98403-9228	**Fixo residencial:** (41) 3625-1212	**Fixo comercial:** (41) 3625-1212	**Outro:**

Coordenadores Substitutos			
Responsável: MAYARA KAROLINE BULOW		**Função:** DIRETORA DE HABITAÇÃO	
Telefones de acionamento			
Celular: (41) 99754-1507	**Fixo residencial:**	**Fixo comercial:**	**Outro:**
Responsável:		**Função:**	
Telefones de acionamento			
Celular:	**Fixo residencial:**	**Fixo comercial:**	**Outro:**

7.3. Procedimentos para desmobilização

Após a decisão formal de desmobilizar o Plano de Contingência, as seguintes medidas serão desencadeadas:

• Os órgãos mobilizados ativarão os protocolos internos definidos de acordo com o nível da desmobilização (total ou retorno a uma situação anterior)

8. AÇÕES OPERACIONAIS

8.1. Monitoramento

O monitoramento é o gatilho para o início de qualquer ação prévia quando se refere a desastres. Isto demonstra a sua importância para que o município consiga antever as suas ações e consequentemente salve mais vidas quando for preciso.

Para este Plano, dentro do cadastro de ações operacionais há um espaço voltado para o monitoramento, onde foram abordados os diferentes meios como monitoramento de rios, encostas, estações pluviométricas e estações meteorológicas.

Para isso é importante que o município referencie um responsável por estas coletas de dados através das estações de monitoramento, criando uma rotina de verificações e leituras dos instrumentos, e que este responsável esteja integrado com o sistema municipal de Defesa Civil.

IMPORTANTE: Vale ressaltar que quanto mais meios de monitoramento estiverem acionados em seu município, mais segura será a sua rede de proteção à população.

Responsáveis pelo monitoramento/atenção/alerta					
Responsável	**Função**	**Tel. acion.**	**Celular**	**Tel. resid**	**Tel. com**
EVERSON MOREIRA SANTOS	COORDENADOR DEFESA CIVIL	(41) 3625-1212	(41) 98403-9228	(41) 3625-1212	(41) 3625-1212

Rios: **sim** Morros: **sim** Réguas de Rios: **sim** Meteorológico: **sim** Estações Pluviométricas: **sim**

Rios monitorados no município		
Nome do rio	**Nível de atenção**	**Nível de alerta**
RIO DO CANAL	4 metros	5 metros
PROFERCO	4 metros	3 metros
RIO DOS CAMARGOS	2 metros	3 metros

Ações de Monitoramento	
Ação/Recurso	**Quantidade**
Quantidade de estações pluviométricas no município	**01**
Número de vezes por semana em que há monitoramento das encostas	**01**
Quantidade de réguas instaladas em rios	**01**
Número de vezes por semana em que há monitoramento dos rios	**01**
Quantidade de estações meteorológicas	**02**

8.2. Prioridades na gestão da ocorrência

1º Preservação e socorro a vida

2º Estabilização da situação crítica

3º Proteção a propriedade e meio ambiente

Importante: Em um desastre é considerável o esforço em tentar manter as pessoas em suas casas sempre que for possível, pois o fato delas irem para abrigos aumenta o tempo de volta da normalidade.

9. AÇÕES DE RESPOSTA

As ações de resposta serão desenvolvidas pelas instituições abaixo relacionadas, com os respectivos responsáveis e telefones de acionamento. Para cada situação que o cenário da ocorrência apresentar, na questão da resposta, é necessário correlacionar um órgão presente no município como responsável

Socorro				
Coordenador:	**Instituição:**	**Nome:**	**Tel. fixo:**	**Celular:**
Salvamento	CORPO DE BOMBEIROS	PLANTONISTA	(41) 3642-8224	(41) 99673-9510
At. Pré-Hospitalar	SAMU	PLANTONISTA	(41) 3642-8224	(41) 99673-9510
Busca	CORPO DE BOMBEIROS	MARIANA ISIPON	(41) 3614-1680	(99) 9999-9999
Evacuação	POLICIA MILITAR	PLANTONISTA	(00) 0000-0000	(99) 9999-9999
Assistência às vítimas				
Coordenador:	**Instituição:**	**Nome:**	**Tel. fixo:**	**Celular:**
Cadastro	SECRETARIA DE PROMOÇÃO E ASSISTENCIA SOCIAL	ANGELA MAYER DE SOUZA DIGNER	(41) 3625-1212	(41) 99801-7331
Abrigamento	SECRETARIA DE PROMOÇÃO E ASSISTENCIA SOCIAL	ANGELA MAYER DE SOUZA DIGNER	(41) 3625-1212	(41) 99801-7331
Doações	SECRETARIA DE PROMOÇÃO E ASSISTENCIA SOCIAL	ANGELA MAYER DE SOUZA DIGNER	(41) 3625-1212	(41) 99801-7331
At. Médico Hospitalar	SECRETARIA DE SAÚDE	JULIANO JEAN SILVA	(41) 3625-1131	(41) 99790-7322
Manejo de Mortos	IML	PLANTONISTA	(41) 3361-7200	(41) 99972-0857
At. Grupos especiais	APAE	THAIS CAVALIM	(41) 3625-1990	(41) 99944-7223
Reabilitação de cenários				
Coordenador:	**Instituição:**	**Nome:**	**Tel. fixo:**	**Celular:**
Avaliação de Danos	DEFESA CIVIL	EVERSON MOREIRA SANTOS	(41) 3625-1212	(41) 99933-3922
Decretação SE/ECP	PROCURADORIA GERAL DO MUNICÍPIO	ELIZER LIMA REIS	(41) 3625-1212	(99) 99999-9999
Rec. Infraestrutura	SECRETARIA DE OBRAS	ARY ALBETI NETO	(41) 3625-1212	(99) 99999-9999
Serviços Essenciais	SECRETARIA DE OBRAS	ARY ALBETI NETO	(41) 3625-1212	(99) 99999-9999
Segurança Pública	POLÍCIA MILITAR	SOARES	(00) 0000-0000	(99) 99999-9999
Informações Públicas	DEPARTAMENTO DE COMUNICAÇÃO	HERMES DE ARAUJO HILDEBRAND	(41) 3625-1212	(99) 99999-9999

10. INSTALAÇÃO DO SISTEMA DE COMANDO DE INCIDENTES

O SCI é uma ferramenta de gerenciamento de incidentes padronizada, para todos os tipos de sinistros e eventos, que permitindo aos seus usuários adaptar uma estrutura organizacional integrada para suprir as complexidades e demandas de incidentes únicos ou múltiplos, independente das barreiras jurisdicionais.

A correta utilização do Sistema de Comando de Incidentes permite que sejam atingidos três objetivos principais durante o atendimento de um incidente:

- A segurança dos respondedores do incidente, bem como o de todas as pessoas envolvidas ou atingidas pelo evento;
- O cumprimento dos objetivos táticos definidos para o desenvolvimento das ações relacionadas ao incidente;
- O uso eficiente dos recursos disponibilizados;

A flexibilidade inerente à ferramenta faz com que ela possa expandir ou contrair para atingir as diferentes necessidades impostas pelo evento durante o atendimento. Essa flexibilidade torna o método de gerenciamento efetivo para qualquer situação, complexa ou simples, tanto do ponto de vista do custo operacional quanto do ponto de vista da eficiência da abordagem gerencial.

Sendo utilizado de forma correta e respeitando-se os princípios adotados para a ferramenta, o SCI deve atingir as finalidades e os benefícios para os quais o sistema foi desenvolvido:

- Atender as necessidades dos incidentes, independente do seu tipo ou magnitude;
- Permitir que o pessoal empregado no evento, proveniente de uma variada gama de agências, organizações e instituições, possam ser integrados rapidamente e com eficiência a uma estrutura de gerenciamento padronizada;
- Prover suporte administrativo e logístico ao pessoal da área operacional;
- Ser efetivo, do ponto de vista do custo e do emprego dos recursos, evitando-se a sobreposição de esforços;

Segue abaixo a estrutura envolvendo os atores municipais para a concepção do SCI, importante ressaltar que cada pessoa definida para uma função tenha conhecimento de suas ações e principalmente conhecimento da ferramenta como um todo:

Comando			
Instituição: DEFESA CIVIL	**Cargo:** COORDENADOR MUNICIPAL	**Nome:** EVERSON MOREIRA SANTOS	**Telefone:** (41) 99566-9788
Instituição: PREFEITURA MUNICIPAL (SECRETARIAS)	**Cargo:** PREFEITO (SECRETÁRIOS)	**Nome:** ANTONIO ADAMIR DIGNER	**Telefone:** (41) 99967-0754
Instituição: CORPO DE BOMBEIROS MILITAR	**Cargo:** CAPITÃ	**Nome:** MARIANA ISIPON	**Telefone:** (41) 3614-1680
Instituição:	**Cargo:**	**Nome:**	**Telefone:**

Staff de Comando				
Coordenador:	**Instituição:**	**Nome:**	**Tel. fixo:**	**Celular:**
Ligação	GABINETE	PEDRO MELLA MARQUES	(41) 3625-1212	(99) 99999-9999
Segurança	POLÍCIA MILITAR	PLANTÃO	(41) 3625-1212	(99) 99999-9999
Informações ao Público	DEPARTAMENTO DE COMUNICAÇÃO	HERMES DE ARAUJO HILDEBRAND	(41) 3625-1212	(99) 99999-9999

Seções Principais				
Coordenador:	**Instituição:**	**Nome:**	**Tel. fixo:**	**Celular:**
Planejamento	DEPARTAMENTO DE PLANEJAMENTO	SIBELI STRASBACH	(41) 3625-1212	(41) 99836-4374
Operações	DEFESA CIVIL	EVERSON SANTOS	(41) 3625-1212	(41) 98403-9228
Logística	SECRETARIA DE PROMOÇÃO E ASSISTENCIA SOCIAL	VANESSA AP CORDEIRO LOPES	(41) 3625-1212	(41) 99801-7331
Finanças	SECRETARIA DE ADMINISTRAÇÃO E DE FINANÇAS	JAIME KFIATKOSKI	(41) 3625-1212	(99) 99999-9999

Planejamento				
Coordenador:	**Instituição:**	**Nome:**	**Tel. fixo:**	**Celular:**
Unidade Situação	DEFESA CIVIL	EVERSON MOREIRA SANTOS	(41) 3625-1212	(41) 99933-3922
Unidade Recursos	SECRETARIA DE PROMOÇÃO E ASSISTENCIA SOCIAL	CAUANE AP CAROLESKI	(41) 3625-1212	(41) 99894-4515
Documentação	SECRETARIA DE PROMOÇÃO E ASSISTENCIA SOCIAL	ALEXANDRE PANIAGUA	(41) 3625-1212	(41) 99680-2747
Especialistas	DEFESA CIVIL	EVERSON MOREIRA SANTOS	(41) 3625-1212	(41) 99933-3922

Operações				
Coordenador:	**Instituição:**	**Nome:**	**Tel. fixo:**	**Celular:**
Área de Espera	SECRETARIA DE PROMOÇÃO E ASSISTENCIA SOCIAL	ANGELA MAYER DE SOUZA DIGNER	(41) 3625-1212	(41) 99801-7331
Operações Aéreas	CORPO DE BOMBEIROS MILITAR	MARIANA ISIPON	(41) 3614-1680	(99) 99999-9999
Sub. Socorro	SECRETARIA DE PROMOÇÃO E ASSISTENCIA SOCIAL	ANGELA MAYER DE SOUZA DIGNER	(41) 3625-1212	(41) 99801-7331
Sub. Assistência	SECRETARIA DE PROMOÇÃO E ASSISTENCIA SOCIAL	VANESSA AP CORDEIRO LOPES	(41) 3625-1212	(41) 99801-7331
Sub. Reabilitação	SECRETARIA MUNICIPAL DE OBRAS	ARY ALBETI NETO	(41) 3625-1212	(99) 99999-9999
Sub. Decretação	HOSPITAL MUNICIPAL	JULIANO JEAN SILVA	(41) 3625-1131	(99) 99999-9999

Logística				
Coordenador:	**Instituição:**	**Nome:**	**Tel. fixo:**	**Celular:**
Unidade Suprimentos	SECRETARIA DE PROMOÇÃO E ASSISTENCIA SOCIAL	ANGELA MAYER DE SOUZA DIGNER	(41) 3625-1212	(41) 99801-7331
Unidade Instalações	SECRETARIA DE PROMOÇÃO E ASSISTENCIA SOCIAL	ANGELA MAYER DE SOUZA DIGNER	(41) 3625-1212	(41) 99801-7331
Unidade Apoio Op.	SECRETARIA MUNICIPAL DE OBRAS	ARY ALBETI NETO	(41) 3625-1212	(99) 99999-9999
Unidade Alimentação	SECRETARIA DE PROMOÇÃO E ASSISTENCIA SOCIAL	CAUANE AP CAROLESKI	(41) 3625-1212	(41) 99894-4515
Unidade Médica	SECRETARIA DE SAÚDE	JULIANO JEAN SILVA	(41) 3625-1131	(41) 99790-7322
Unidade Comunicação	CORPO DE BOMBEIROS	MARIANA ISIPON	(41) 3614-1680	(99) 99999-9999

Finanças				
Coordenador:	**Instituição:**	**Nome:**	**Tel. fixo:**	**Celular:**
Unidade Emp. Recursos	SECRETARIA MUNICIPAL DE ADMINISTRAÇÃO	JAIME KFIATKOSKI	(41) 3625-1212	(99) 99999-9999
Unidade Compras	SECRETARIA MUNICIPAL DE ADMINISTRAÇÃO	JAIME KFIATKOSKI	(41) 3625-1212	(99) 99999-9999
Unidade Custos	SECRETARIA MUNICIPAL DE FINANÇAS	MARCIA MARIA CIONEK DE CARVALHO	(41) 3625-1212	(99) 99999-9999

10.1. Organograma do SCI

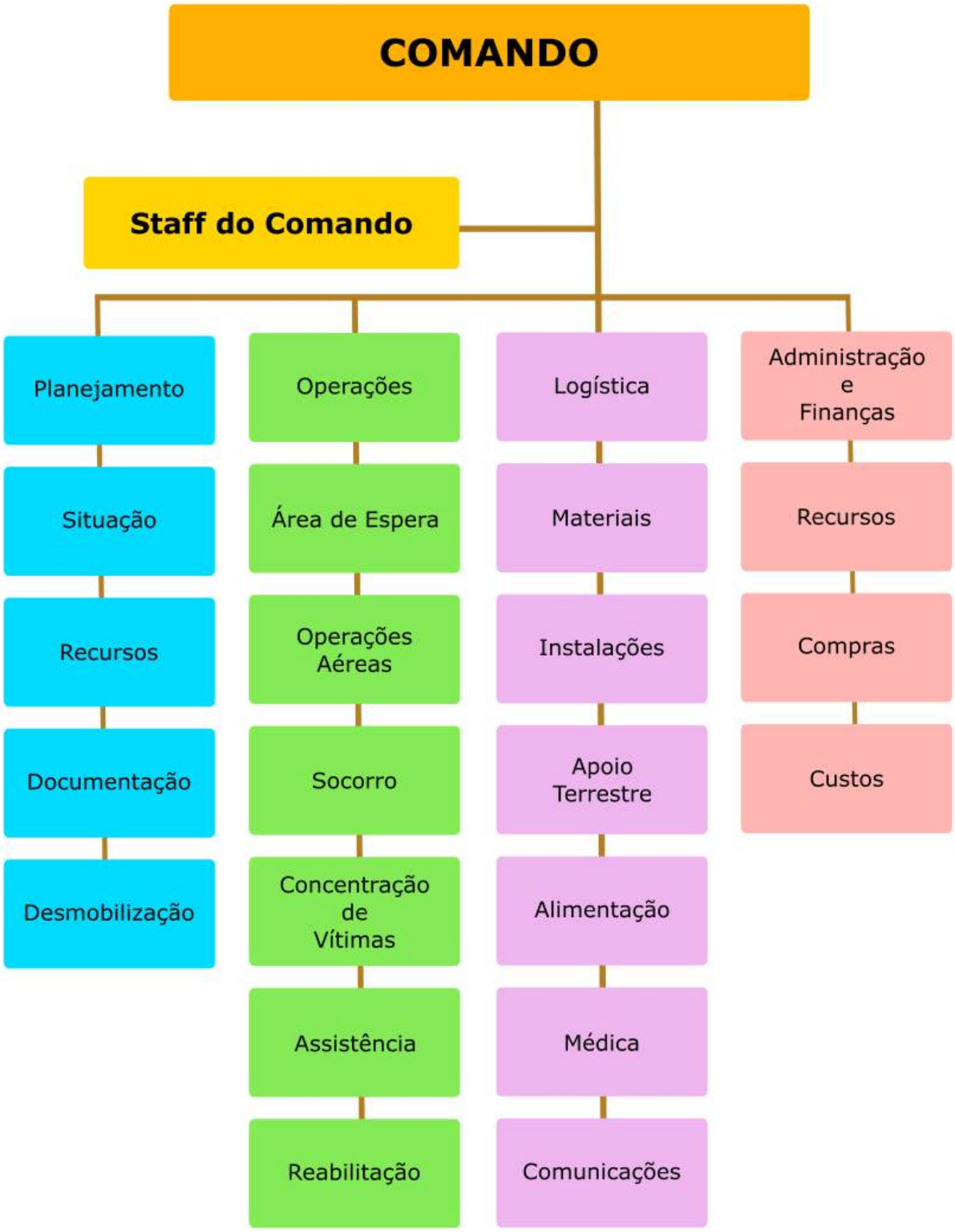

11. Atribuições Gerais

São responsabilidades gerais dos órgãos envolvidos no Plano de Contingência de Proteção e Defesa Civil:

• Manter um plano de chamada atualizado do pessoal do seu órgão com responsabilidade pela implementação do plano;

• Desenvolver e manter atualizados os procedimentos operacionais padronizados necessários para a participação do seu órgão na implementação do plano;

• Preparar e implementar os convênios e termos de cooperação necessários para a participação do seu órgão na implementação do plano;

• Identificar e suprir as necessidades de comunicação para a realização das tarefas atribuídas ao seu órgão na implementação do plano;

• Identificar fontes de equipamento e recursos adicionais para a realização das tarefas atribuídas ao seu órgão na implementação do plano;

• Prover meios para a garantia da continuidade das operações do seu órgão, incluindo o revezamento dos responsáveis por posições chave;

• Identificar e prover medidas de segurança para as pessoas designadas para a realização das tarefas atribuídas ao seu órgão na implementação do plano;

• Certificar-se que todos os que precisem estar disponíveis ou desencadear ações neste plano saibam disso inclusive como e quando fazerem. Isso vale para as pessoas e para as instituições;

É preciso lembrar que este plano poderá vir a ser executado em conjunto com órgãos de apoio que possuem os seus próprios planos, portanto esta verificação de compatibilidade e alinhamento deve ser realizada na concepção do plano e em suas revisões.