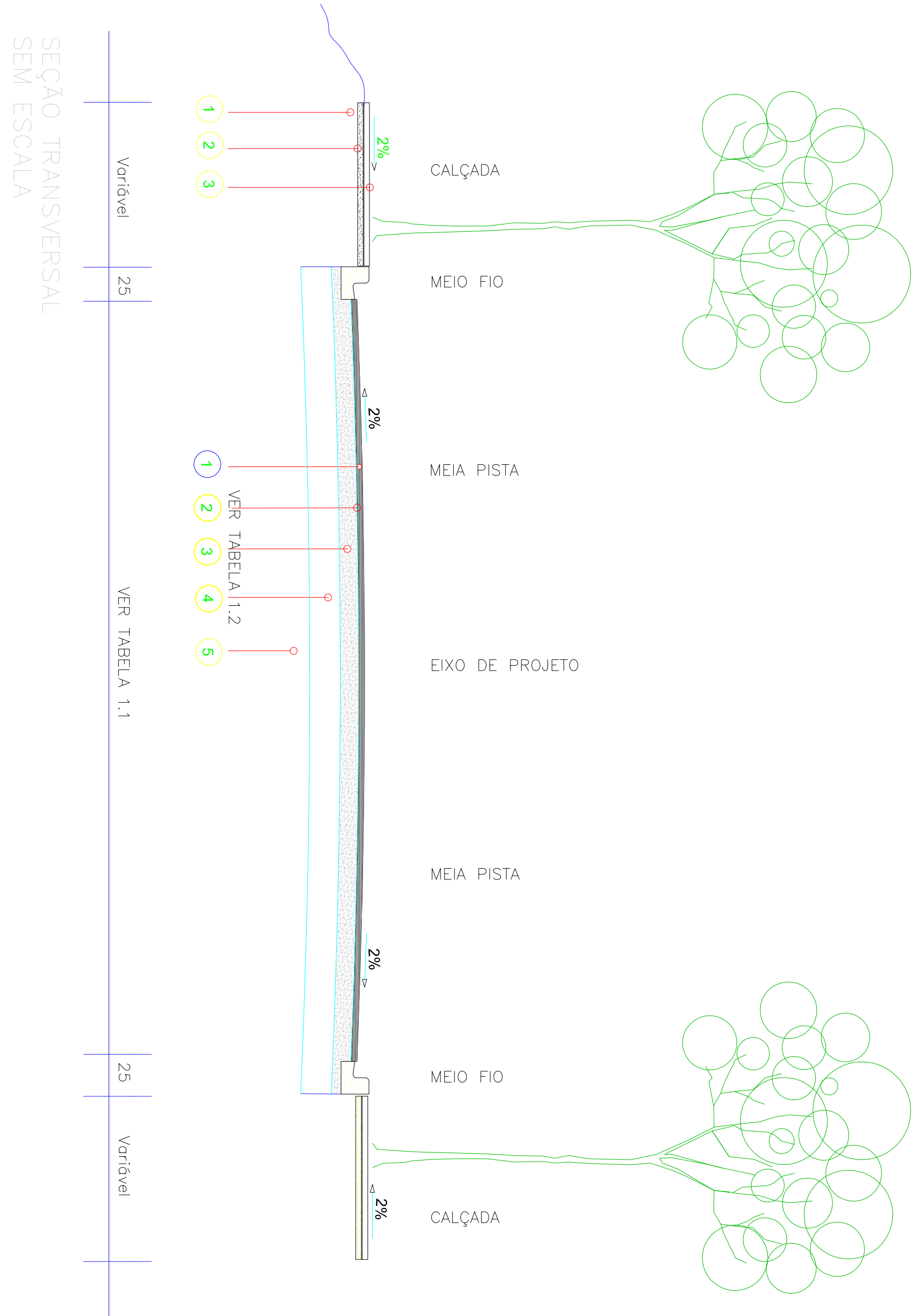


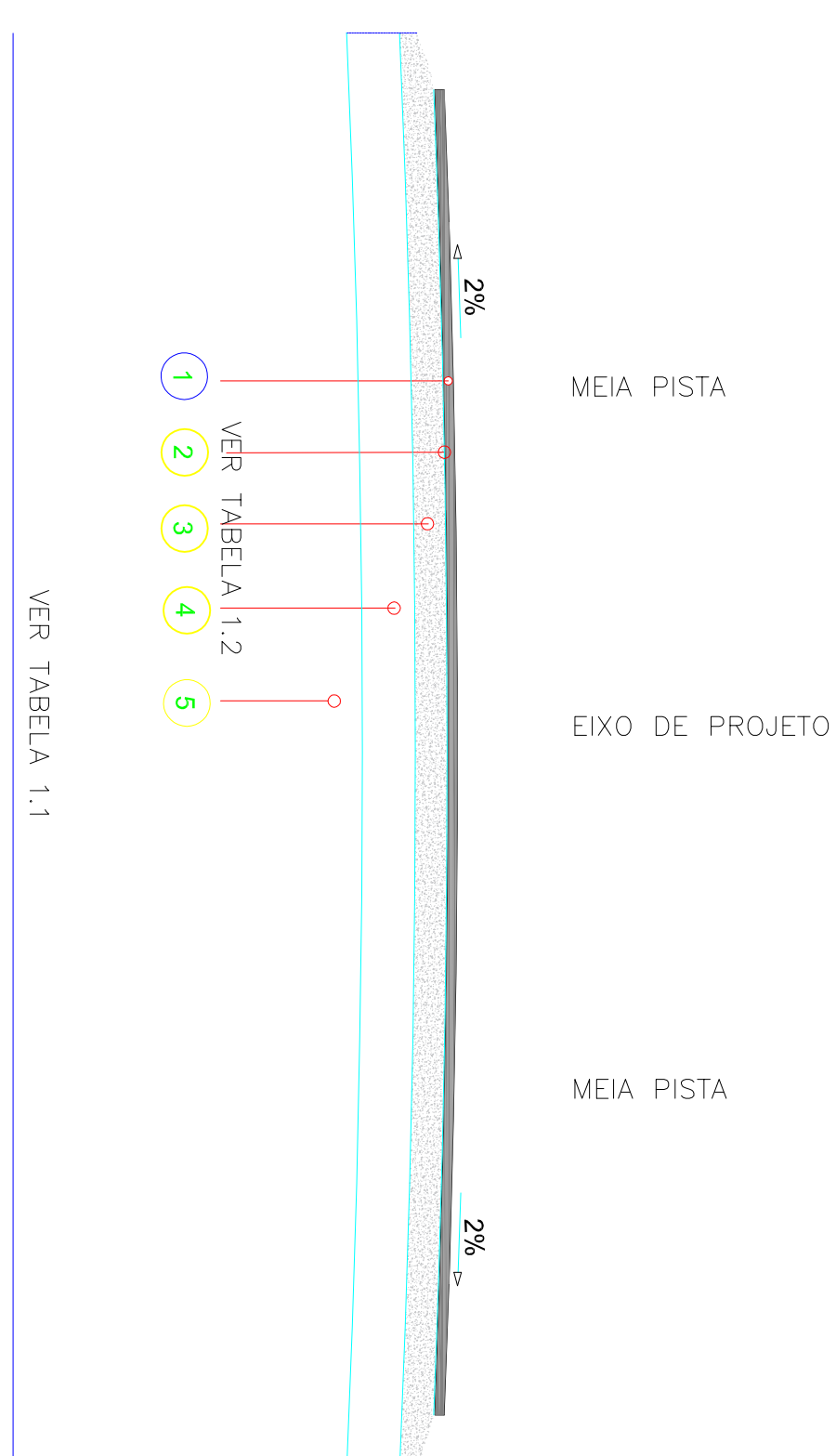
LARGURAS DE PISTA E TRECHOS (TABELA 1.1)				
RUA / AVENIDA	LARGURAS	EST. INICIO	EST. FINAL	COMPRIM. (m)
AVENIDA JOÃO FRANCO	10,00m	0+00PP	0+100	100,00
AVENIDA JOÃO FRANCO	9,00m	0+100	1+020	920,00
AVENIDA JOÃO FRANCO	7,00m	1+020	5+595	4575,00
AVENIDA GOVERNADOR LUPION	9,00m	0+00PP	1+040	1040,00
AVENIDA GOVERNADOR LUPION	LARGURA VARIÁVEL	1+040	1+120	80,00
RUA EM TORNO DA PRAÇA DE CATANDUVAS	LARGURA VARIÁVEL	0+00PP	0+136 1+104 1+110 1+114	462,00

TABELA 1.2

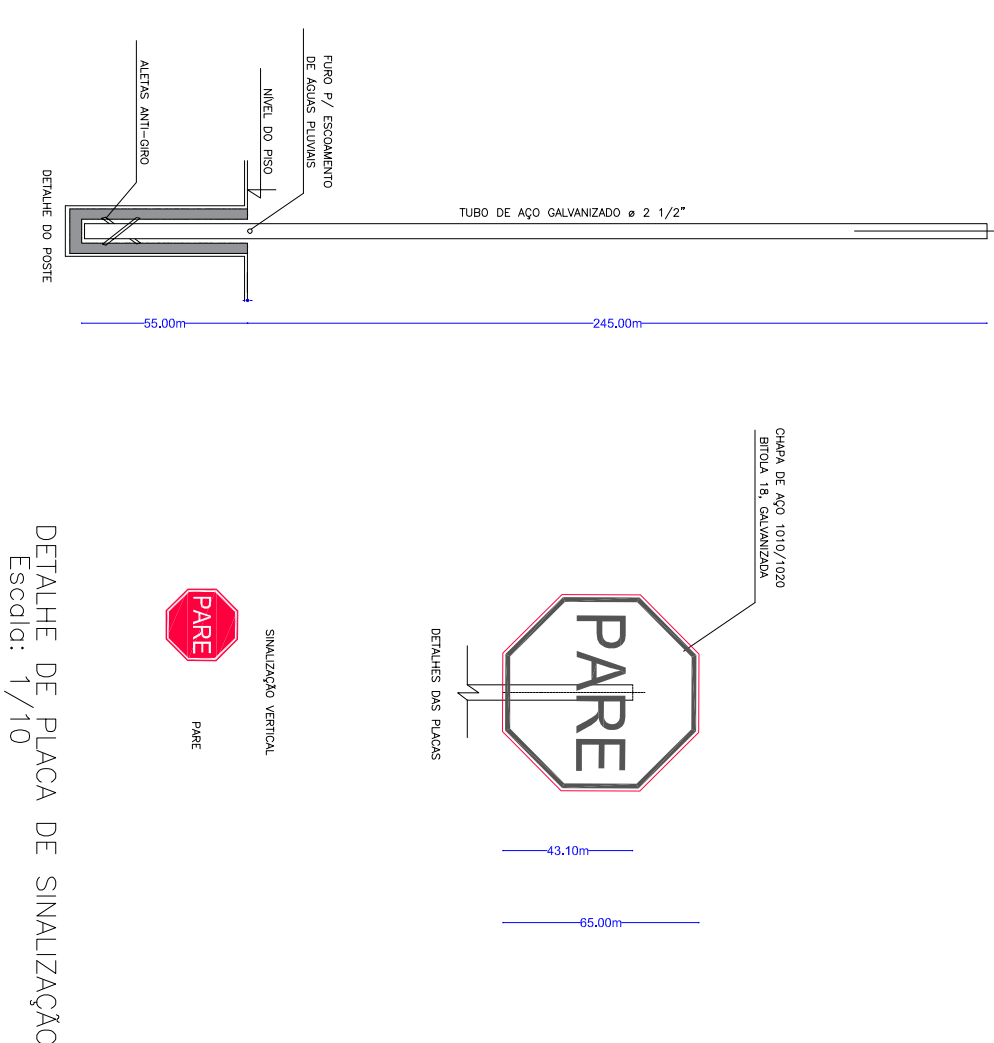
TABELA 1.2			
CAMADAS CONSTITUINTES - PISTA DE ROLAMENTO			
ITEM	CAMADA	TIPO	<div> <div>ESPESSURA</div> <div>(cm)</div> </div> <div> <div>LARGURA</div> <div>(m)</div> </div>
1	REVESTIMENTO	CBUQ	<div> <div>6.00</div> <div>sem necessidade</div> <div>(3+3)</div> </div> <div>Variável</div>
2	PINTURA	RR-1C	<div>-</div> <div>Variável</div>
3	BASE		
4	REFORÇO DO SUBLEITO		
5	REGUL. DO SUBLEITO		




SEÇÃO TRANSVERSAL TIPO DO PAVIMENTO EXISTENTE COM REVESTIMENTO À EXECUTAR



SEÇÃO TRANSVERSAL TIPO DO PAVIMENTO EXISTENTE COM REVESTIMENTO À EXECUTAR



<p>Endereço: Av. João Franco, 400 do Oito Centro – Pr Cidade – Pr</p> <p>Execução de Recuperação Ambiental</p>	
<p>Proprietário</p> <p>Prefeito Carlos Eugênio Stabach Gestão 2017-2020</p>	
<p>Responsável Técnico</p> <p>Autor do Projeto</p> <p>Orlando Luiz Duzescz CREA PR-1825/D</p>	
<p>Orlando Luiz Duzescz</p> <p>CREA</p>	
<p>DESCRIÇÃO DO PROJETO DETALHAMENTO DE PRODUTOS</p> <p>-1825/D</p>	
<p>FICHA GRÁFICAS</p> <p>DELTAHS</p>	<p>ÁREA DE REGULARIZAÇÃO FOLHA</p> <p>ÁREA DE PINTURA</p> <p>ÁREA DE CALÇADOS</p> <p>ÁREA DE GRAMA</p> <p>DATA</p> <p>05/08/2017</p> <p>REVISÃO</p> <p>01</p>
<p>PROJETO</p>	<p>ESCALA</p> <p>INDICAÇÃO</p>

GREIDE	NATURAL
GREIDE	DE PROJEITO
ESTACAS	
MEIO FIO	EXISTENTE
PLACA SINALIZAÇÃO	
"Tórada convergente"	EXISTENTE
FAIXA CENTRAL DE SINALIZAÇÃO	
FAIXA DE PEDIESTRES	
MURO ALVENARIA	
FRESAGEM DESCONTINUA	
DE CAPA ASFALTICA	
PAVIMENTO	(EXISTENTE)
FOSSE	(EXISTENTE)